

Міністерство освіти і науки України
Харківський національний університет імені В. Н. Каразіна

КРАЇНОЗНАВСТВО

Методичні рекомендації
до практичних та семінарських занять, самостійної роботи
для здобувачів вищої освіти першого (бакалаврського) рівня освітніх
програм «Міжнародні економічні відносини», «Міжнародна логістика»

У двох частинах

Частина 1: Європа, Західна Азія, Північна Африка, Центральна Азія

Електронний ресурс

УДК 377.35(075.8)

К 60

Рецензенти:

В. М. Шамрасва – доктор політичних наук, професор, професор кафедри міжнародного та європейського права Харківського національного університету імені В. Н. Каразіна;

Я. В. Леонов – доктор економічних наук, професор, професор кафедри менеджменту фізичної культури Харківської державної академії фізичної культури.

Затверджено до розміщення в мережі Інтернет рішенням Науково-методичної ради Харківського національного університету імені В. Н. Каразіна (протокол № 11 від 25 червня 2025 року)

Країнознавство : методичні рекомендації до практичних та семінарських занять, самостійної роботи для здобувачів вищої освіти першого (бакалаврського) рівня освітніх програм «Міжнародні економічні відносини», «Міжнародна логістика». У 2-х частинах. Ч. 1. Європа, Західна Азія, Північна Африка, Центральна Азія [Електронний ресурс] / уклад. Р. С. Коваленко. – Харків : ХНУ імені В. Н. Каразіна, 2025. – (PDF 24 с.)

Викладено методичні рекомендації до виконання практичної і самостійної роботи з навчальної дисципліни «Країнознавство» для студентів першого курсу освітніх програм «Міжнародні економічні відносини», «Міжнародна логістика» денної та заочної форм навчання. Методичні рекомендації охоплюють основні теми вказаного курсу та містять відповідні вказівки до кожної з тем. Видання також містить тематичний план курсу, схему нарахування балів.

УДК 377.35(075.8)

© Харківський національний університет імені В. Н. Каразіна, 2025

© Коваленко Р. С., уклад., 2025

Електронне навчальне видання комбінованого використання
Можна використовувати в локальному та мережному режимі

Коваленко Роман Сергійович

КРАЇНОЗНАВСТВО

Методичні рекомендації
до практичних та семінарських занять, самостійної роботи
для здобувачів вищої освіти першого (бакалаврського) рівня освітніх програм «Міжнародні економічні відносини», «Міжнародна логістика»

У двох частинах

Частина 1: Європа, Західна Азія, Північна Африка, Центральна Азія

Коректор *О. В. Анцибора*
Комп'ютерне верстання *В. В. Савінкова*

Підписано до розміщення 25.06.2025. Гарнітура Times new roman.
Ум. друк. арк. 1,50. Обсяг 3,017 Мб. Зам. № 225/25.

Харківський національний університет імені В. Н. Каразіна,
61022, м. Харків, майдан Свободи, 4.
Свідоцтво суб'єкта видавничої справи ДК № 3367 від 13.01.2009
Видавництво ХНУ імені В. Н. Каразіна

ЗМІСТ

Загальні положення	4
Тематичний план та структура навчальної дисципліни.....	5
Методичні матеріали до практичних та семінарських занять, самостійної роботи	7
Східна Європа.....	7
Північна Європа.....	10
Західна Європа.....	12
Південна Європа.....	14
Західна азія, Північна Африка	16
Центральна Азія.....	19
Критерії оцінювання знань.....	22
Рекомендована література	23
Додатки.....	24

ЗАГАЛЬНІ ПОЛОЖЕННЯ

Програму вивчення дисципліни «Країнознавство» складено відповідно до освітньо-професійної програми підготовки фахівців першого (бакалаврського) рівня вищої освіти за освітніми програмами «Міжнародні економічні відносини», «Міжнародна логістика».

Предметом вивчення навчальної дисципліни є економічні, політичні, соціальні, культурні, релігійні особливості розвитку країн світу.

Міждисциплінарні зв'язки: з метою поліпшення засвоєння навчального матеріалу курсу студентам необхідні теоретичні знання й практичні навички з економічної теорії, мікроекономіки, макроекономіки, політології, релігієзнавства, культурології, географії.

Мета практичних і самостійних робіт – закріплення навиків роботи з географічними картами, запам'ятовування просторового розташування головних географічних об'єктів країн, складання соціально-економічних характеристик макрорегіонів світу.

Основні завдання вивчення дисципліни:

– формування наступних загальних компетентностей:

ЗК4. Здатність планувати та управляти часом.

ЗК5. Здатність спілкуватися державною мовою як усно, так і письмово.

– формування наступних фахових компетентностей:

ФК2. Здатність використовувати базові категорії та новітні теорії, концепції, технології і методи у сфері міжнародних економічних відносин з урахуванням їхніх основних форм, застосовувати теоретичні знання щодо функціонування та розвитку міжнародних економічних відносин.

ФК16. Здатність постійно підвищувати теоретичний рівень знань, генерувати й ефективно використовувати їх у практичній діяльності.

Заплановані результати навчання:

Згідно з вимогами освітньо-професійної програми студенти мають досягти наступних результатів:

ПРН6. Планувати, організовувати, мотивувати, оцінювати та підвищувати результативність колективної праці, здійснювати дослідження в групі під керівництвом лідера, з урахуванням вимог та особливостей сьогодення в умовах обмеженості часу.

ПРН12. Здійснювати комплексний аналіз складних економічних систем, зіставляти та порівнювати їхні складові, оцінювати й аргументувати оцінки результативності їхнього функціонування.

ПРН23. Усвідомлювати необхідність навчання впродовж життя з метою підтримки професійної компетентності на високому рівні.

ПРН25. Презентувати результати дослідження, на базі яких розробляються рекомендації та заходи з адаптації до змін міжнародного середовища.

Завданнями для практичних та семінарських занять, самостійної роботи є:

1. На контурних картах акуратно (картографічним шрифтом) підписати перераховані об'єкти: міста – чорним, водні об'єкти – синім, народи – червоним. Ареали розселення народів заштрихувати кольоровими олівцями.

2. Заповнити таблиці основних показників макрорегіонів. Порядок записів у відповіді – ієрархічний (першим указують найбільший показник, потім другий за значенням і так далі).

Інформаційними джерелами є підручники, навчальні посібники, монографії,

словники, енциклопедії, наукові статті, документальні джерела, електронні джерела інформації, офіційні сайти міжнародних організацій.

ТЕМАТИЧНИЙ ПЛАН ТА СТРУКТУРА НАВЧАЛЬНОЇ ДИСЦИПЛІНИ

Назви модулів і тем	Кількість годин										
	Денна форма					Заочна форма					
	Усього	у тому числі				Усього	у тому числі				
		л	п	лаб	інд		СРС	л	п	лаб	інд
Розділ 1. Країни Європи (1 семестр)											
Тема 1. Вступ до дисципліни	15	2	2			11	20	2			18
Тема 2. Соціально-економічна типологія та моделі економічного розвитку країн світу	15	2	2			11	21	2			19
Тема 3. Східна Європа	25	6	6			13	23	4			19
Тема 4. Північна Європа	25	6	6			13	21	2			19
Тема 5. Західна Європа	25	6	6			13	23	4			19
Тема 6. Південна Європа	21	4	4			13	21	2			19
Тема 7. Західна Азія і Південна Африка	24	6	6			12	21	2			19
Разом за розділом 1	150	32	32			86	150	18			132
Розділ 2. Країни Азії, Африки та Америки (2 семестр)											
Тема 8. Центральна Азія	19	4	4			11	21	2			19
Тема 9. Східна Азія	19	4	4			11	22	4			18
Тема 10. Південна Азія	21	4	4			13	21	2			19
Тема 11. Південно-Східна Азія	25	6	6			13	21	2			19
Тема 12. Північна Америка, Австралія і Океанія	21	4	4			13	23	4			19
Тема 13. Латинська Америка	21	4	4			13	21	2			19
Тема 14. Тропічна Африка	24	6	6			12	21	2			19
Індивідуальне науково-дослідне завдання – курсова робота	30					30	30				30
Разом за розділом 2	180	32	32			116	180	18			162
Усього годин	330	64	64			202	330	36			294

Лекції викладаються по макрорегіонах світу і містять наступну інформацію:

Склад і територія регіонів. Особливості культурно-історичного і соціально-економічного розвитку. Політична система. Політико-геогра-

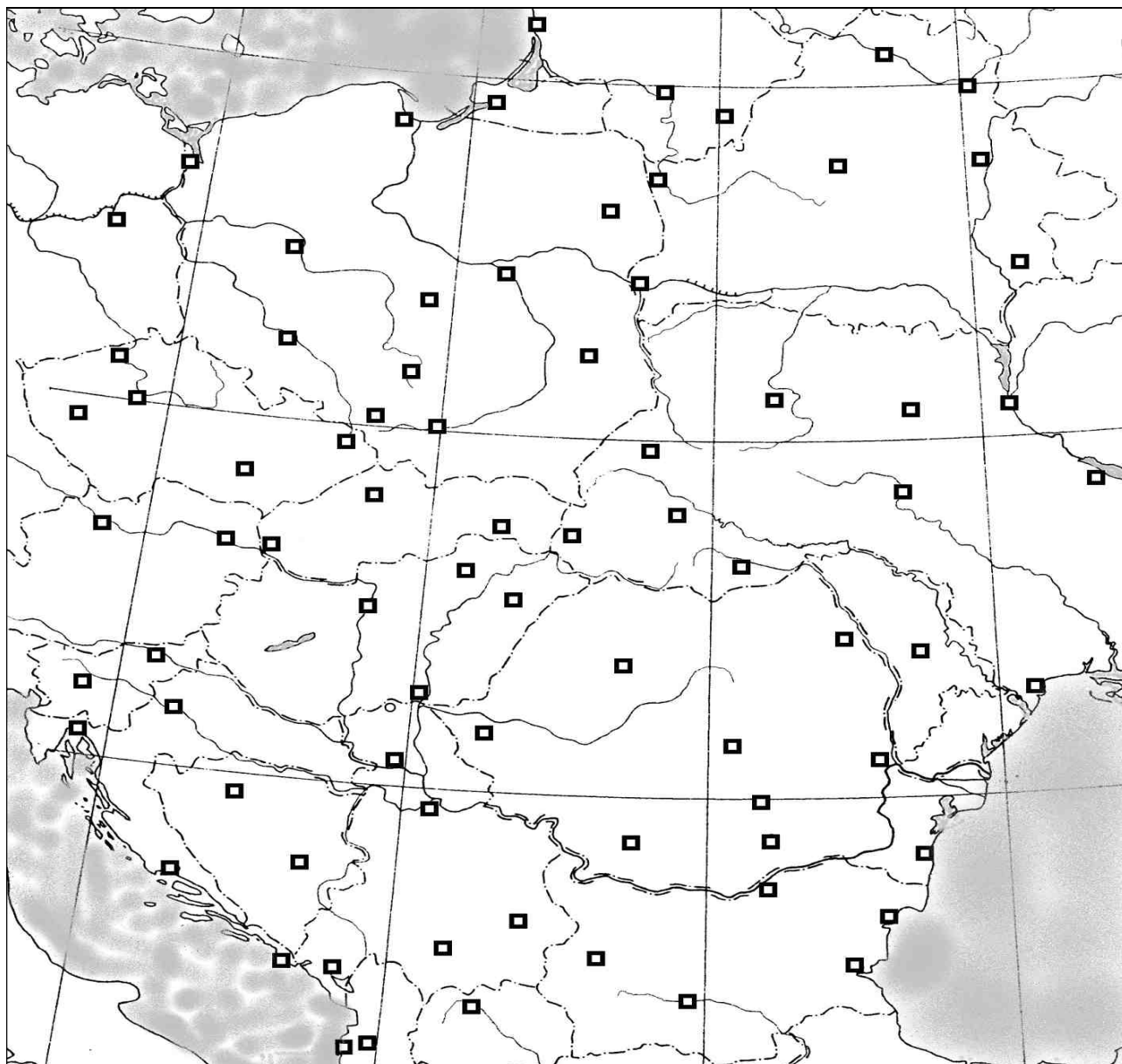
фічне і економіко-географічне положення. Природно-ресурсний потенціал. Загальна економіко-географічна характеристика. Міжнародна спеціалізація і структура господарства окремих країн. Прогнози економічного зростання. Особливості розселення, побуту і поведінки населення. Соціально-економічні проблеми. Економічні райони. Головні міста.

Макрорегіон світу – група прилеглих країн, які характеризуються спільністю природних умов, фізико-географічного і економіко-географічного положення, умов побуту і господарської діяльності людей, історії і культури проживаючих народів, близькістю рівнів соціально-економічного розвитку і структур економіки.

У кожному регіоні є країна з найбільшою чисельністю населення. Згідно з правилом середньозваженої величини відносні кількісні показники такої країни досить точно характеризують регіон в цілому. Ці країни називають ключовими, оскільки вони дають уявлення про весь регіон; їхній політичний і економічний стан віддзеркалюється на всьому регіоні; співпраця з ними є стратегічною необхідністю для країн регіону.

МЕТОДИЧНІ МАТЕРІАЛИ ДО ПРАКТИЧНИХ ТА СЕМІНАРСЬКИХ ЗАНЯТЬ, САМОСТІЙНОЇ РОБОТИ

СХІДНА ЄВРОПА



Міста:

Полоцьк
Вітебськ
Мінськ
Могильов
Гомель
Гродно
Брест
Білосток
Гданськ
Щецин

Познань
Вроцлав
Катовіце
Краків
Варшава
Люблін
Прага
Усті-над-Лабем
Пльзень
Брно

Острава
Братислава
Жіліна
Кошице
Будапешт
Сегед
Дебреїен
Мішкольц
Клуж-Напока
Тиімшоара

Крайова
Бухарест
Плоешть
Брашов
Ясси
Галац
Констанца
Кишинів
Русе
Варна

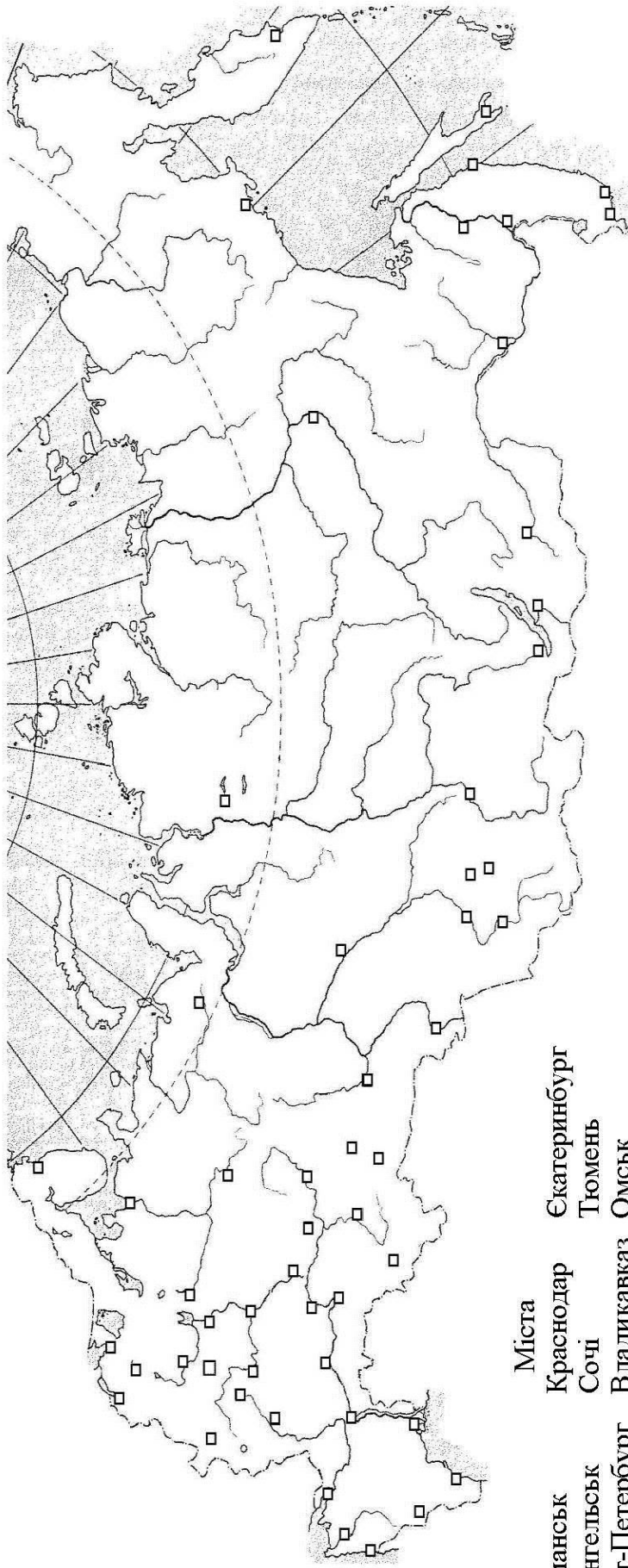
Бургас
Пловдив
Софія
Белград
Ужгород
Чернівці
Львів
Київ
Одеса

Річки:

Висла
Варта
Одра
Лаба
Буг
Дунай
Тиса
Муреш
Прут
Дністер

Прип'ять
Півн. Двіна
Драва
Сава
Дріна
Маріца

РОСІЯ



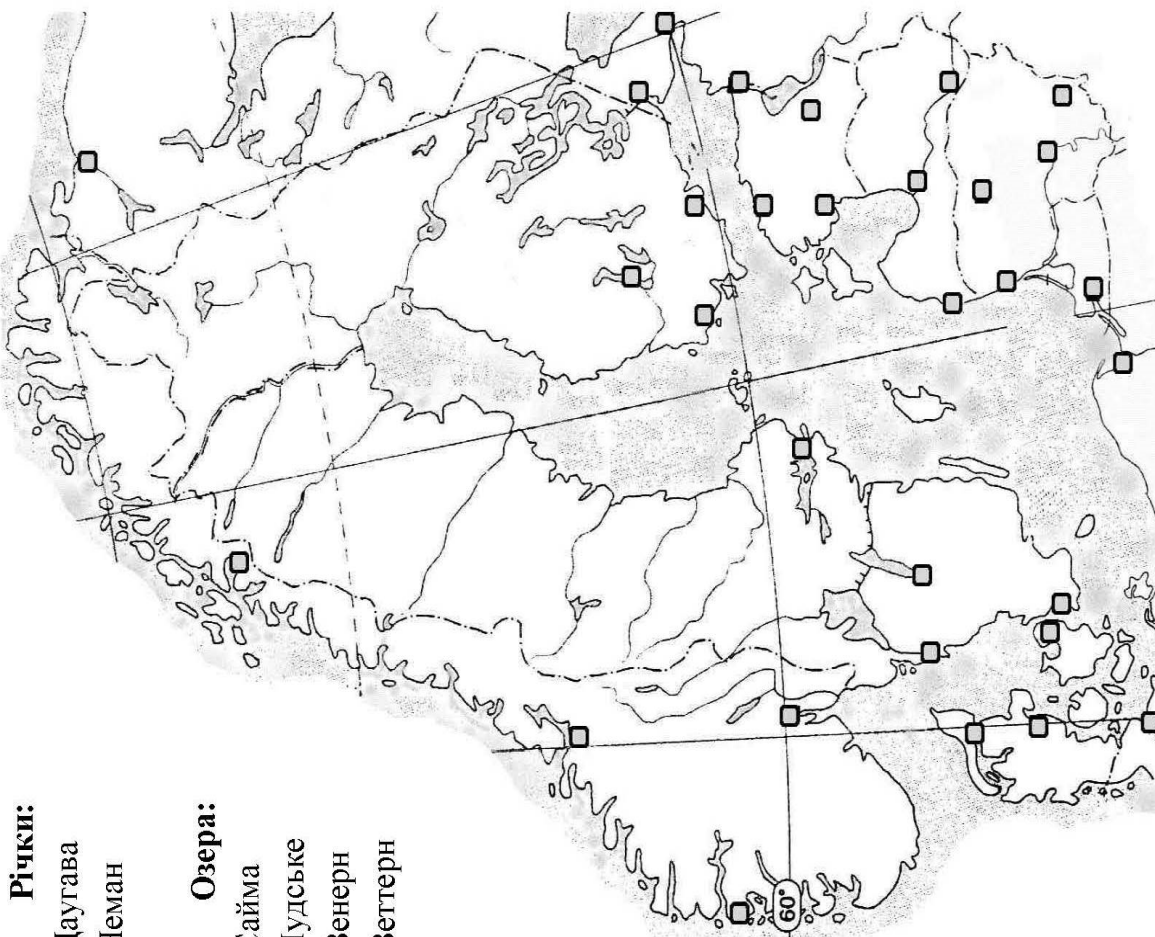
Міста

Мурманськ	Краснодар	Єкатеринбург	Річки:	Шилка	Моря:
Архангельськ	Сочи	Тюмень	Волга	Амур	Баренцеве
Санкт-Петербург	Владикавказ	Омськ	Ока	Уссурі	Карське
Псков	Махачкала	Новосибірськ	Кама	Ангара	Лаптевих
Новгород	Астрахань	Барнаул	Біла	Лена	Берингове
Тверь	Волгоград	Кемерово	Дон	Витим	Озера:
Вологда	Саратов	Новокузнецьк	Кубань	Алдан	Ладозьке оз.
Ярославль	Самара	Красноярськ	Півн. Двіна	Вілюй	Онезьке оз.
Москва	Сібірськ	Іркутськ	Вичегда	Колима	Охотське
Нижній Новгород	Казань	Улан-Уде	Сухона	Індигрка оз.	Японське
Рязань	Іжевськ	Чіта	Печора		
Тула	Перм	Благовіщенськ			
Брянськ	Уфа	Хабаровськ			
Воронеж	Оренбург	Комсомольськ			
Ростов-на-Дону	Челябінськ	Нижньовартівськ			
		Південно-Сахалінськ			
		Владивосток			
		Находка			
		Петропавловськ-Камчатський			
		Магадан			
		Якутськ			
		Норильськ			
		Воркута			
		Сиктивкар			

СХІДНА ЄВРОПА

1	Середня чисельність населення країн регіону
2	Країни регіону з найбільшою чисельністю населення (три)
3	Середній природний приріст населення
4	Переважаюча в регіоні мовна група (одна-дві)
5	Алфавіти, які використовуються в регіоні
6	Переважаюча конфесія в регіоні (одна-дві)
7	Переважаючий тип країн в регіоні за класифікацією WB
8	Середній рівень економічного розвитку в регіоні (ВВП)
9	Середній рівень економічного розвитку в регіоні (ВВП на душу населення)
10	Країни з найбільшим та найменшим ВВП (дві)
11	Країни з найбільшим та найменшим ВВП на душу населення (дві)
12	Середній ІРЛП в регіоні
13	Країни з найбільшим та найменшим ІРЛП (дві)
14	Спеціалізація сільського господарства
15	Ступінь загальної забезпеченості паливом – нафта, газ, вугілля (надл, дост, недост)
16	Основна товарна група в промисловому експорті
17	Основна товарна група в сільськогосподарському експорті
18	Основна товарна група в сировинному експорті

ПІВНІЧНА ЄВРОПА

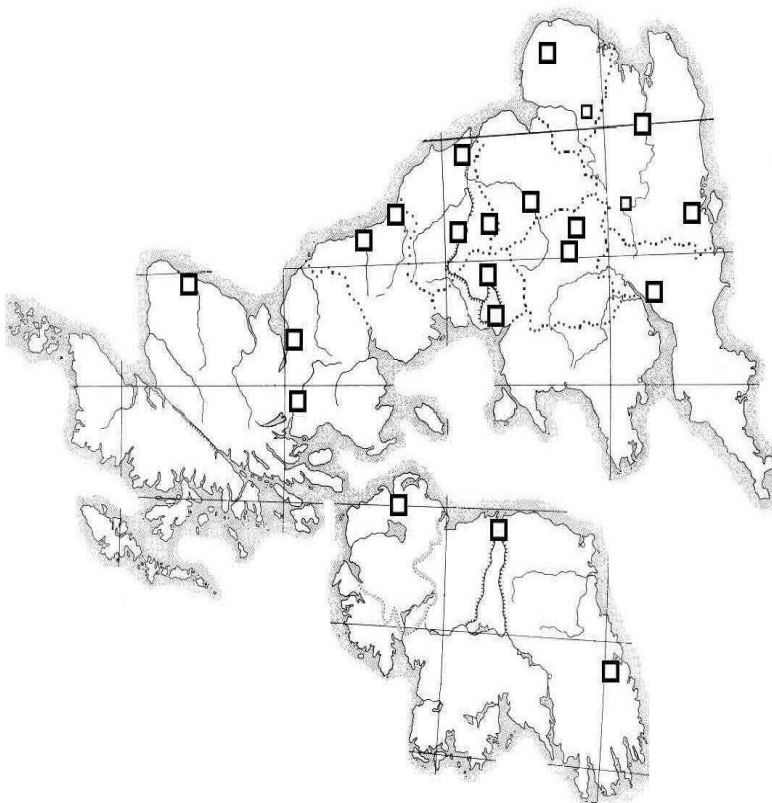


Річки:

Даугава
Неман

Озера:

Сайма
Чудське
Венерн
Веттерн



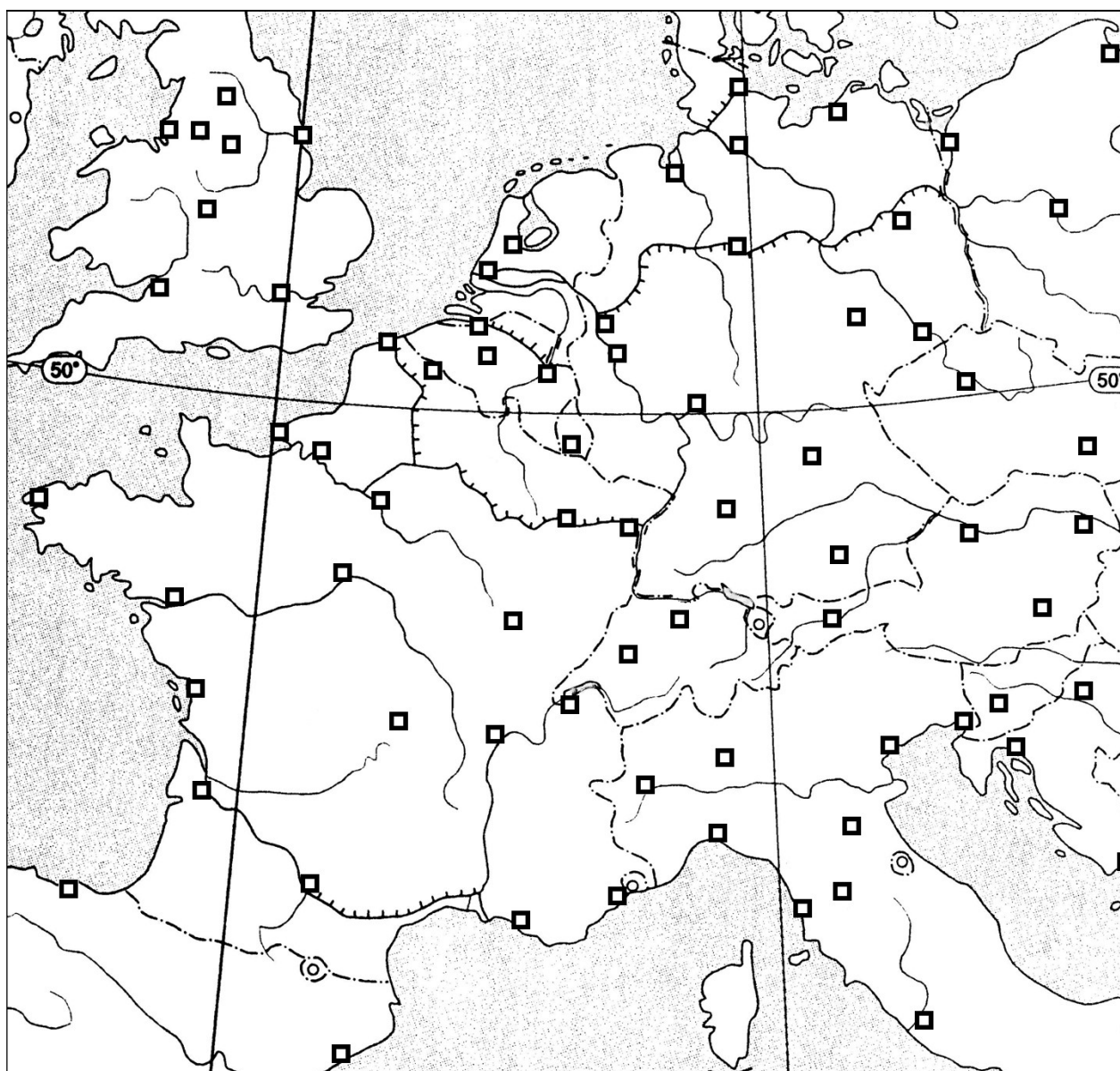
Міста:

Лондон	Корк	Копенгаген	Тарту
Оксфорд	Нарвік	Орхус	Пярну
Кембрідж	Тронхейм	Ольборг	Рига
Саутгемптон	Берген	Хельсінкі	Даугавпілс
Брістоль	Осло	Тампере	Ліепая
Бірмінгем	Гетеборг	Турку	Клайпеда
Ковентрі	Йончепінг	Виборг	Шауляй
Норідж	Мальме	Нарва	Каунас
Ноттінгем	Стокгольм	Таллінн	Вільнюс
Шеффілд			
Гуль			
Лідс			
Манчестер			
Ліверпуль			
Глазго			
Едінбург			
Абердін			
Белфаст			
Дублін			

ПІВНІЧНА ЄВРОПА

1	Середня чисельність населення країн регіону
2	Країни регіону з найбільшою чисельністю населення (три)
3	Середній природний приріст населення
4	Переважаюча в регіоні мовна група (одна-дві)
5	Алфавіти, які використовуються в регіоні
6	Переважаюча конфесія в регіоні (одна-дві)
7	Переважаючий тип країн в регіоні за класифікацією WB
8	Середній рівень економічного розвитку в регіоні (ВВП)
9	Середній рівень економічного розвитку в регіоні (ВВП на душу населення)
10	Країни з найбільшим та найменшим ВВП (дві)
11	Країни з найбільшим та найменшим ВВП на душу населення (дві)
12	Середній ІРЛП в регіоні
13	Країни з найбільшим та найменшим ІРЛП (дві)
14	Спеціалізація сільського господарства
15	Ступінь загальної забезпеченості паливом – нафта, газ, вугілля (надл, дост, недост)
16	Основна товарна група в промисловому експорті
17	Основна товарна група в сільськогосподарському експорті
18	Основна товарна група в сировинному експорті

ЗАХІДНА ЄВРОПА



Міста:

Гамбург	Дрезден
Росток	Берлін
Кіль	Лінц
Бремен	Відень
Дюссельдорф	Грац
Ессен	Інсбрук
Кельн	Берн
Франкфурт-на-Майні	Цюріх
Штутгарт	Женева
Мюнхен	Амстердам
Нюрнберг	Роттердам
Лейпциг	Антверпен

Брюссель
Льєж
Люксембург
Лілль
Дюнкерк
Гавр
Руан
Париж
Орлеан
Діжон
Нансі
Страсбур

Ліон
Гренобль
Клермон-
Ферран
Марсель
Ніцца
Тулуза
Бордо
Ла-Рошель
Нант
Брест

Річки:

Ельба
Везер
Рейн
Майн
Дунай
Сена
Луара
Рона
Гаронна

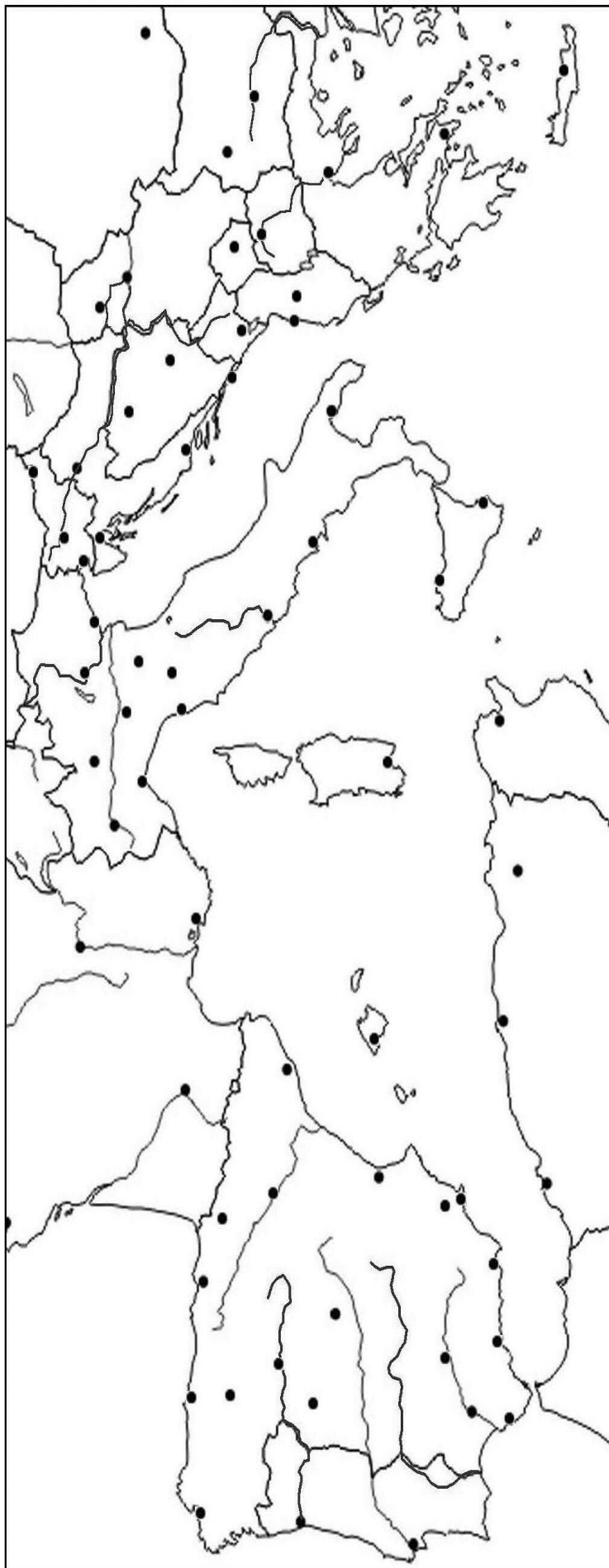
Народи:

лужичани
фризи
фламандці
валлони
бретонці
баски
каталонці
корсиканці
ельзасці
ретороманці
словенці
хорвати

ЗАХІДНА ЄВРОПА

1	Середня чисельність населення країн регіону
2	Країни регіону з найбільшою чисельністю населення (три)
3	Середній природний приріст населення
4	Переважаюча в регіоні мовна група (одна-дві)
5	Алфавіти, які використовуються в регіоні
6	Переважаюча конфесія в регіоні (одна-дві)
7	Переважаючий тип країн в регіоні за класифікацією WB
8	Середній рівень економічного розвитку в регіоні (ВВП)
9	Середній рівень економічного розвитку в регіоні (ВВП на душу населення)
10	Країни з найбільшим та найменшим ВВП (дві)
11	Країни з найбільшим та найменшим ВВП на душу населення (дві)
12	Середній ІРЛП в регіоні
13	Країни з найбільшим та найменшим ІРЛП (дві)
14	Спеціалізація сільського господарства
15	Ступінь загальної забезпеченості паливом – нафта, газ, вугілля (надл, дост, недост)
16	Основна товарна група в промисловому експорті
17	Основна товарна група в сільськогосподарському експорті
18	Основна товарна група в сировинному експорті

ПІВДЕННА ЄВРОПА



Річки:

Гвадалквівір
Гвадіана
Дуеро (Дору)
Тахо (Тежу)
Ебро
Тібр
По
Аддже

Міста:

Лісабон
Порту
Ла-Корунья
Хіхон
Леон
Вальядолід
Саламанка
Мадрид
Більбао

Сава
Босна
Дунай
Маріца
Вардар

Памплона
Сарагоса
Барселона
Пальма
Валенсія
Мурсія
Картахена
Кордова
Севілья

Трієст
Болонья
Флоренція
Ліворно
Рим
Неаполь
Таранто
Сіракузи
Палермо

Кальярі
Любляна
Марібор
Рієка
Загреб
Спліт
Дубровник
Баня-Лука
Сараєво

Дуррес
Тірана
Нові-Сад
Белград
Пріштина
Скоп'є
Салоніки
Афіни
Іракліон

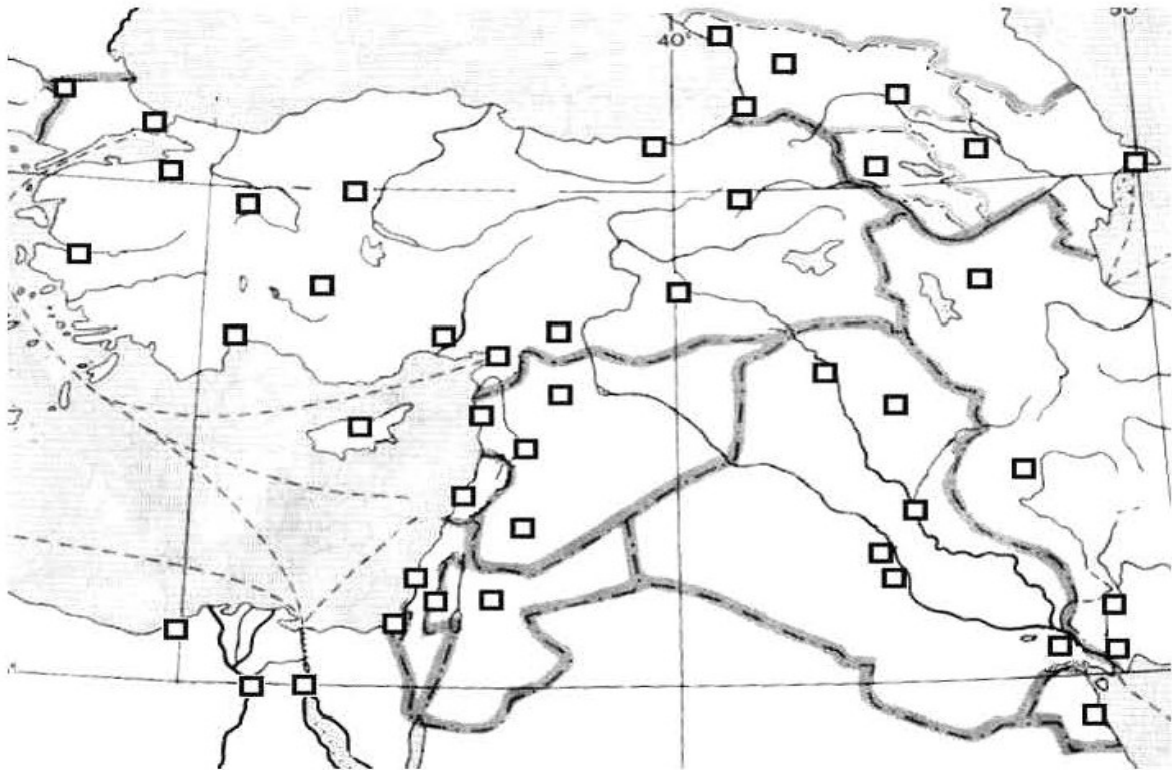
Народи:

галісійці
баски
каталонці
серби
албанці

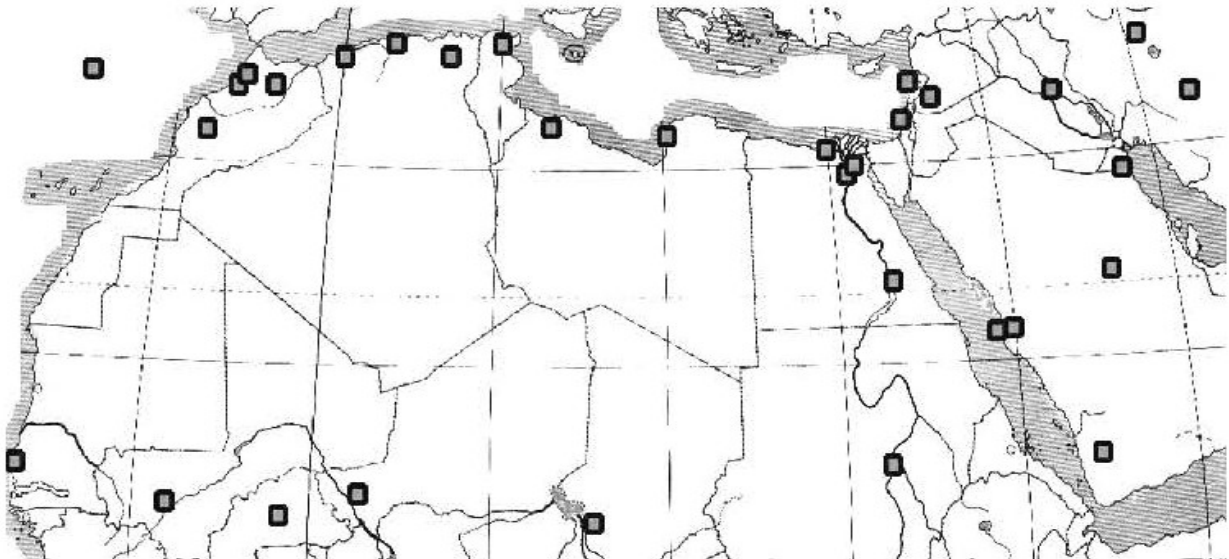
ПІВДЕННА ЄВРОПА

1	Середня чисельність населення країн регіону
2	Країни регіону з найбільшою чисельністю населення (три)
3	Середній природний приріст населення
4	Переважаюча в регіоні мовна група (одна-дві)
5	Алфавіти, які використовуються в регіоні
6	Переважаюча конфесія в регіоні (одна-дві)
7	Переважаючий тип країн в регіоні за класифікацією WB
8	Середній рівень економічного розвитку в регіоні (ВВП)
9	Середній рівень економічного розвитку в регіоні (ВВП на душу населення)
10	Країни з найбільшим та найменшим ВВП (дві)
11	Країни з найбільшим та найменшим ВВП на душу населення (дві)
12	Середній ІРЛП в регіоні
13	Країни з найбільшим та найменшим ІРЛП (дві)
14	Спеціалізація сільського господарства
15	Ступінь загальної забезпеченості паливом – нафта, газ, вугілля (надл, дост, недост)
16	Основна товарна група в промисловому експорті
17	Основна товарна група в сільськогосподарському експорті
18	Основна товарна група в сировинному експорті

ЗАХІДНА АЗІЯ, ПІВНІЧНА АФРИКА



Міста:	Діярбакир	Кербела	Тель-Авів	Констанца	Річки:
Стамбул	Ерзурум	Ер-Наджаф	Нікосія	Алжир	Кура
Едірне	Трабзон	Басра	Суец	Оран	Аракс
Бурса	Батумі	Кувейт	Каїр	Марракеш	Тигр
Ізмір	Кутаїсі	Халеб	Александрія	Рабат	Євфрат
Ескішехір	Сухумі	Латакія	Гіза	Касабланка	Кизил-Ірмак
Анкара	Тбілісі	Хомс	Асуан	Фес	Озера:
Конья	Єреван	Дамаск	Хартум	Мекка	Севан
Анталья	Баку	Бейрут	Бенгазі	Джидда	Ван
Адана	Кіркук	Єрусалим	Тріполі	Ер-Ріяд	Урмія
Іскендерун	Мосул	Газа	Туніс	Сана	Туз
Газіантеп	Багдад				



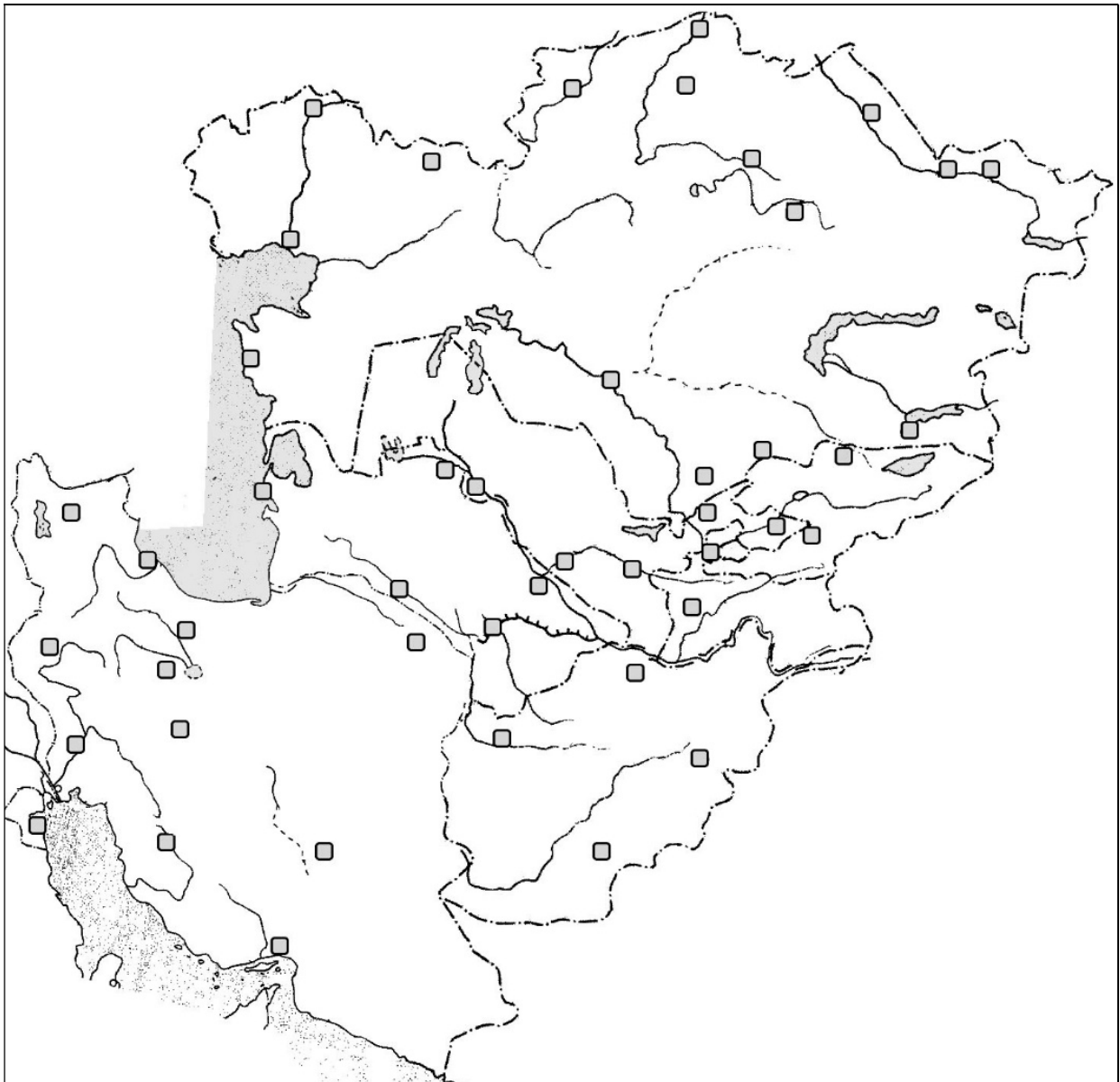
ЗАХІДНА АЗІЯ

1	Середня чисельність населення країн регіону
2	Країни регіону з найбільшою чисельністю населення (три)
3	Середній природний приріст населення
4	Переважаюча в регіоні мовна група (одна-дві)
5	Алфавіти, які використовуються в регіоні
6	Переважаюча конфесія в регіоні (одна-дві)
7	Переважаючий тип країн в регіоні за класифікацією WB
8	Середній рівень економічного розвитку в регіоні (ВВП)
9	Середній рівень економічного розвитку в регіоні (ВВП на душу населення)
10	Країни з найбільшим та найменшим ВВП (дві)
11	Країни з найбільшим та найменшим ВВП на душу населення (дві)
12	Середній ІРЛП в регіоні
13	Країни з найбільшим та найменшим ІРЛП (дві)
14	Спеціалізація сільського господарства
15	Ступінь загальної забезпеченості паливом – нафта, газ, вугілля (надл, дост, недост)
16	Основна товарна група в промисловому експорті
17	Основна товарна група в сільськогосподарському експорті
18	Основна товарна група в сировинному експорті

ПІВНІЧНА АФРИКА

1	Середня чисельність населення країн регіону
2	Країни регіону з найбільшою чисельністю населення (три)
3	Середній природний приріст населення
4	Переважаюча в регіоні мовна група (одна-дві)
5	Алфавіти, які використовуються в регіоні
6	Переважаюча конфесія в регіоні (одна-дві)
7	Переважаючий тип країн в регіоні за класифікацією WB
8	Середній рівень економічного розвитку в регіоні (ВВП)
9	Середній рівень економічного розвитку в регіоні (ВВП на душу населення)
10	Країни з найбільшим та найменшим ВВП (дві)
11	Країни з найбільшим та найменшим ВВП на душу населення (дві)
12	Середній ІРЛП в регіоні
13	Країни з найбільшим та найменшим ІРЛП (дві)
14	Спеціалізація сільського господарства
15	Ступінь загальної забезпеченості паливом – нафта, газ, вугілля (надл, дост, недост)
16	Основна товарна група в промисловому експорті
17	Основна товарна група в сільськогосподарському експорті
18	Основна товарна група в сировинному експорті

ЦЕНТРАЛЬНА АЗІЯ



Міста:

Уральськ
Актюбінськ
Атирау
Актау
Костанай
Петропавловськ
Кокшетау
Астана
Караганда
Павлодар
Семей
Оскемен

Алма-Ата
Тараз (Жамбил)
Шимкент
Кизилорда
Бішкек
Ош
Андіжан
Ташкент
Худжанд
Душанбе
Самарканд
Бухара

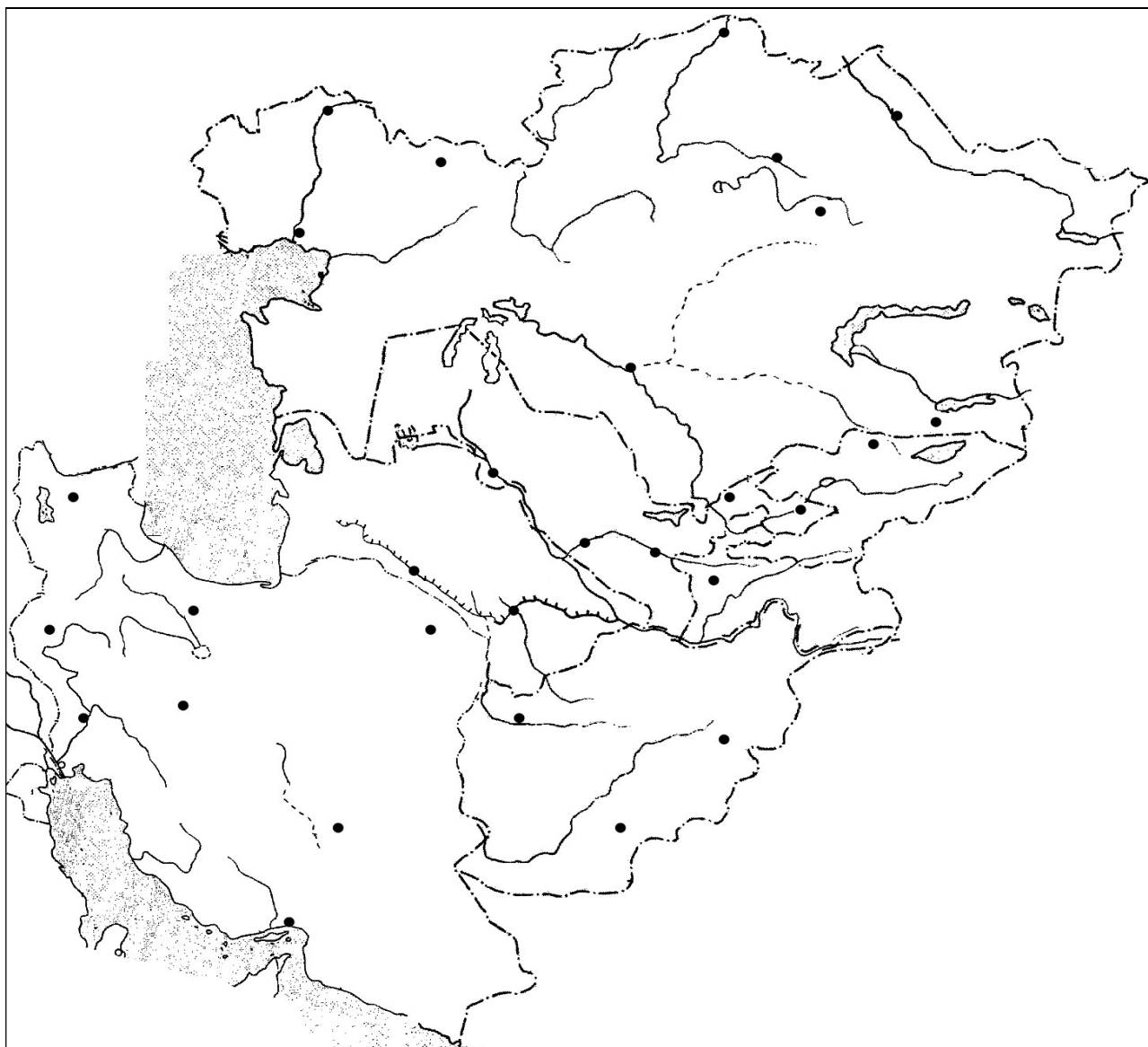
Ургенч
Дашховуз
Туркменабат
Мара
Ашгабад
Туркменбаши
Герат
Мазарі-Шаріф
Кабул
Кандагар
Мешхед
Тегеран

Решт
Тебріз
Бахтаран
Ахваз
Кум
Ісфаган
Шіраз
Керман
Бендер-Аббас
Баку
Нахічевань
Єреван
Кувейт

Озера:

Каспійське
Аральське
Балхаш
Іссик-Куль
Зайсан
Урмія

ЦЕНТРАЛЬНА АЗІЯ



Народи:

- | | |
|---------------|------------------|
| 1 уйгури | 11 азербайджанці |
| 2 киргизи | 12 лури |
| 3 каракалпаки | 13 бахтіари |
| 4 узбеки | 14 курди |
| 5 туркмени | 15 перси |
| 6 таджики | 16 гілянці |
| 7 хазарійці | 17 араби |
| 8 пуштуни | 18 казахи |
| 9 белуджі | 19 німці |
| 10 вірмени | 20 росіяни |

Річки:

- Урал
- Ішим
- Іртиш
- Ілі
- Чу
- Сирдар'я
- Амудар'я
- Геріруд
- Гільменд
- Карун
- Кура

ЦЕНТРАЛЬНА АЗІЯ

1	Середня чисельність населення країн регіону
2	Країни регіону з найбільшою чисельністю населення (три)
3	Середній природний приріст населення
4	Переважаюча в регіоні мовна група (одна-дві)
5	Алфавіти, які використовуються в регіоні
6	Переважаюча конфесія в регіоні (одна-дві)
7	Переважаючий тип країн в регіоні за класифікацією WB
8	Середній рівень економічного розвитку в регіоні (ВВП)
9	Середній рівень економічного розвитку в регіоні (ВВП на душу населення)
10	Країни з найбільшим та найменшим ВВП (дві)
11	Країни з найбільшим та найменшим ВВП на душу населення (дві)
12	Середній ІРЛП в регіоні
13	Країни з найбільшим та найменшим ІРЛП (дві)
14	Спеціалізація сільського господарства
15	Ступінь загальної забезпеченості паливом – нафта, газ, вугілля (надл, дост, недост)
16	Основна товарна група в промисловому експорті
17	Основна товарна група в сільськогосподарському експорті
18	Основна товарна група в сировинному експорті

КРИТЕРІЇ ОЦІНЮВАННЯ ЗНАНЬ

Оцінювання роботи

№	Тема	Вид роботи	Максимальна оцінка	Оцінка
1	Східна Європа	карта	5	
		карта	5	
		таблиця	10	
2	Північна Європа	карта	5	
		таблиця	10	
3	Західна Європа	карта	5	
		таблиця	10	
4	Південна Європа	карта	5	
		таблиця	10	
5	Західна Азія	карта	5	
		таблиця	10	
6	Північна Африка	карта	5	
		таблиця	10	
7	Центральна Азія	карта	5	
		народи	5	
		таблиця	10	
Всього балів:			115	

Підсумкова оцінка через пропорцію приводиться до балів, прописаних у робочій програмі.

РЕКОМЕНДОВАНА ЛІТЕРАТУРА

1. Воронянський О. В. Країнознавство : короткий курс лекцій. – Харків, 2019. – 78 с.
2. Дахно І. І. Країни світу : Енциклоп. дов. – К. : Мапа, 2004. – 606 с.
3. Дубович І. А. Країнознавчий словник-довідник. – Л. : Ліга-прес, 2005. – 819 с.
4. Єремєєва І. А. Теоретичне країнознавство : підруч. Дніпро : Дніпроп. держ. ун-т внутр. справ, 2022. – 144 с.
5. Лизогуб В. А. Країнознавство : підручник. – 2-ге вид., перероб. – Харків : Право, 2024. – 504 с.
6. Лісовський П. М., Лісовська Ю. П. Країнознавство : навчальний посібник. – Місто : Кондор, 2024. – 264 с.
7. Мальська М. П., Антонюк Н. В., Занько Ю. С., Ганич Н. М. Країнознавство: теорія та практика : підручник. – К. : Центр учбової літератури, 2012. – 528 с.
8. Масляк П. О. Країнознавство : підручник. – 2-ге вид., випр. – К. : Знання, 2008. – 292 с.
9. Ровенчак І. І. Географічне країнознавство : навчальний посібник – Вид. 2-ге, випр. і доп. – Львів : ЛНУ імені Івана Франка, 2021. – 112 с.

Електронні інформаційні ресурси в мережі інтернет

1. Central Intelligence Agency: The World Factbook URL: <http://www.cia.gov/library/publications/the-world-factbook/index.html>
2. Organisation for Economic Cooperation and Development URL: <http://stats.oecd.org>
3. The United Nations URL: <https://www.un.org/en>
4. The World Bank URL: <http://www.worldbank.org>

ДОДАТКИ

Додаток А

Склад макрорегіонів, що вивчаються

Північна Європа – Велика Британія, Ірландія, Данія, Фарерські о-ви, Норвегія, Швеція, Ісландія, Фінляндія, Естонія, Латвія, Литва.

Західна Європа – Німеччина, Франція, Австрія, Швейцарія, Нідерланди, Бельгія, Люксембург, Ліхтенштейн, Монако.

Південна Європа – Португалія, Іспанія, Андорра, Мальта, Італія, Сан-Марино, Ватикан, Словенія, Хорватія, Боснія і Герцеговина, Сербія, Чорногорія, Косово, Македонія, Албанія, Греція, Кіпр.

Східна Європа – Чехія, Словаччина, Польща, Білорусь, Україна, Угорщина, Молдова, Росія, Румунія, Болгарія.

Західна Азія – Туреччина, Грузія, Вірменія, Азербайджан, Сирія, Ліван, Ізраїль, Палестина, Ірак, Саудівська Аравія, Ємен, Оман, ОАЕ, Катар, Кувейт, Бахрейн.

Північна Африка – Марокко, Алжир, Туніс, Лівія, Єгипет і Судан.

Центральна Азія – Іран, Афганістан, Туркменістан, Узбекистан, Таджикистан, Киргизстан, Казахстан.

Додаток Б

Класифікація країн згідно з методикою Світового Банку (за регіонами, що вивчаються)

Країни з високим доходом (high income countries): Австрія, Андорра, Бахрейн, Бельгія, Болгарія, Бруней, Велика Британія, Греція, Данія, Естонія, Ізраїль, Ірландія, Ісландія, Іспанія, Італія, Катар, Кіпр, Кувейт, Латвія, Литва, Лівія, Ліхтенштейн, Люксембург, Мальта, Нідерланди, Німеччина, Норвегія, ОАЕ, Оман, Польща, Португалія, Росія, Румунія, Саудівська Аравія, Словаччина, Словенія, Угорщина, Фарерські о-ви, Фінляндія, Франція, Хорватія, Чехія, Швейцарія, Швеція.

Країни з доходом вище середнього (upper middle income countries): Азербайджан, Албанія, Алжир, Білорусь, Боснія і Герцеговина, Вірменія, Грузія, Ірак, Іран, Казахстан, Косово, Македонія, Молдова, Сербія, Туреччина, Туркменістан, Україна, Чорногорія.

Країни з доходом нижче середнього (lower middle income countries): Єгипет, Йорданія, Киргизстан, Ліван, Марокко, Таджикистан, Туніс, Узбекистан.

Країни з низьким доходом (low income countries): Афганістан, Ємен, Сирія, Судан.

Класифікація оновлюється щороку 1 липня з урахуванням валового національного доходу (ВНД) на душу населення за попередній календарний рік.