

МИНИСТЕРСТВО ОБРАЗОВАНИЯ И НАУКИ УКРАИНЫ

ХАРЬКОВСКИЙ НАЦИОНАЛЬНЫЙ УНИВЕРСИТЕТ  
имени В. Н. КАРАЗИНА

Геолого-географический факультет  
Кафедра социально-экономической географии и регионоведения

**ЭКОНОМИЧЕСКАЯ И СОЦИАЛЬНАЯ  
ГЕОГРАФИЯ УКРАИНЫ:  
*рабочая тетрадь для семинарско-  
практических занятий  
(для иностранных студентов)***

Студента(ки) \_\_\_\_\_

Группы \_\_\_\_\_

Харьков-2013

Немец Л. Н., Вирченко П. А. Рабочая тетрадь для семинарско-практических занятий по курсу «*Экономическая и социальная география Украины*» / для иностранных студентов – 1-ое издание. – Харьков, 2013. – 72 с.

Рабочая тетрадь разработана как составная часть учебно-методического комплекса по курсу «**Экономическая и социальная география Украины**», как одной из важных дисциплин в профессиональной и практической подготовке бакалавров географии.

*Рекомендовано к печати Ученым советом  
геолого-географического факультета  
Харьковского национального университета  
имени В. Н. Каразина  
(протокол № 1 от 06.09.2013 г.)*

**Цель учебного курса:** формировать практические навыки и закрепить знания о экономико-географическом положении Украины, природно-ресурсном потенциале, демографической ситуации, развитии и размещении ведущих отраслей экономики и межотраслевых комплексов. Важным заданием курса является формирование практических навыков исследования современного состояния социально-экономического развития областей Украины, определения перспектив их развития.

**Учебные компетентности студентов:**

- уметь давать оценку и знать особенности экономико-географического, геополитического, транспортно-географического положения Украины;
- владеть знаниями относительно особенностей природно-ресурсного потенциала Украины и проблем его освоения;
- анализировать особенности демографических проблем развития Украины, уметь их объяснять;
- знать закономерности размещения территориальной организации производственных сил Украины и ее отдельных регионов, уметь определять основные проблемы;
- уметь анализировать общие закономерности и особенности региональной дифференциации экономических и социальных процессов в Украине;
- уметь анализировать процессы территориальной дифференциации хозяйства;
- уметь проводить характеристику отдельных территориально-производственных комплексов, промышленных и транспортных узлов, сельскохозяйственных зон; экономических районов; отдельных регионов страны, определять проблемы и пути перспективного развития.

Рабочая тетрадь предназначена для иностранных студентов дневного и заочного отделений геолого-географического факультета, которые обучаются по направлению подготовки «География».

## СОДЕРЖАНИЕ

<b>Модуль 1. Экономико-географическое положение Украины. Этно-демографические процессы в Украине.....</b>	<b>5</b>
<b>Семинарско-практическое занятие № 1. Тема: Социально-экономическая география Украины как наука. Экономико-географическое положение Украины. Историко-географические особенности формирования территории Украины.....</b>	<b>5</b>
<b>Семинарско-практическое занятие № 2. Тема: Природно-ресурсный потенциал Украины и его влияние на уровень экономического развития государства.....</b>	<b>9</b>
<b>Семинарско-практическое занятие № 3. Тема: Этно-демографические процессы в Украине. Система расселения населения и миграционные процессы.....</b>	<b>14</b>
<b>Темы модуля 1 для самостоятельной проработки.....</b>	<b>18</b>
<b>Вопросы для подготовки к письменному модульному контролю 1.....</b>	<b>18</b>
<b>Модуль 2. Особенности территориальной организации хозяйства Украины и ее отдельных регионов.....</b>	<b>19</b>
<b>Семинарско-практическое занятие №1. Тема: Общая характеристика хозяйства Украины. Территориальная и отраслевая структура ТЭК Украины.....</b>	<b>19</b>
<b>Семинарско-практическое занятие №2. Тема: Металлургический комплекс Украины: особенности территориальной и отраслевой структуры.....</b>	<b>25</b>
<b>Семинарско-практическое занятие №3. Тема: География отраслей машиностроительного комплекса Украины (МБК).....</b>	<b>29</b>
<b>Семинарско-практическое занятие № 4. Тема: Особенности развития химического комплекса Украины. Лесопроизводственный комплекс Украины.....</b>	<b>33</b>
<b>Семинарско-практическое занятие № 5. Тема: География агропромышленного комплекса Украины (АПК).....</b>	<b>39</b>
<b>Семинарско-практическое занятие № 6. Тема: Транспортный комплекс. Социальный комплекс Украины.....</b>	<b>44</b>
<b>Темы модуля 2 для самостоятельной проработки.....</b>	<b>47</b>
<b>Вопросы для подготовки к письменному модульному контролю 2.....</b>	<b>48</b>
<b>Модуль 3. Экономико-географическое районирование Украины.....</b>	<b>48</b>
<b>Семинарское занятие № 1. Тема: Теоретические принципы экономико-географического районирования Украины.....</b>	<b>48</b>
<b>Семинарские занятия № 2-4. Тема: Общая характеристика экономических районов Украины.....</b>	<b>50</b>
<b>Вопросы для подготовки к письменному модульному контролю 3 .....</b>	<b>59</b>
<b>Индивидуальное учебно-исследовательское задание (курсовая работа).....</b>	<b>59</b>
<b>Список рекомендованной литературы и электронных ресурсов.....</b>	<b>61</b>
<b>Приложения .....</b>	<b>61</b>

# МОДУЛЬ 1. ЭКОНОМИКО-ГЕОГРАФИЧЕСКОЕ ПОЛОЖЕНИЕ УКРАИНЫ. ЕТНО-ДЕМОГРАФИЧЕСКИЕ ПРОЦЕССЫ В УКРАИНЕ.

## Семинарско-практическое занятие № 1

**Тема: Социально-экономическая география Украины как наука.  
Экономико-географическое положение Украины. Историко-географические  
особенности формирования территории Украины.**

**Оценивание: максимум 5 баллов**

**Цель:** определить место социально-экономической географии в системе географических наук, раскрыть особенности историко-географического развития Украинского государства; определить экономико-географическое и геополитическое положение, раскрыть особенности административно-территориального устройства Украины, показать место Украины на экономической и политической картах мира.

**Основные понятия темы:** государственная территория, государственная граница, экономико-географическое положение, геополитическое (политико-географическое) положение, транспортно-географическое положение, этнические земли, административно-территориальное устройство.

### **Актуализация знаний:**

(Дайте короткие письменные ответы на следующие вопросы)

1. Назовите площадь Украины. \_\_\_\_\_
2. Назовите столицу Украины. \_\_\_\_\_
3. Какое место занимает Украина в Европе по размерам территории? \_\_\_\_\_
4. В каком году впервые употребляется название «Украина»? \_\_\_\_\_
5. Что такое государственная граница? \_\_\_\_\_  
\_\_\_\_\_  
\_\_\_\_\_
5. С какими странами Украина имеет сухопутную границу? \_\_\_\_\_
6. С какими странами Украина имеет морскую границу? \_\_\_\_\_
7. Назовите области Украины, которые не имеют выхода к государственной границе. \_\_\_\_\_
8. Что такое делимитация государственной границы? \_\_\_\_\_  
\_\_\_\_\_  
\_\_\_\_\_
9. Что такое демаркация государственной границы? \_\_\_\_\_  
\_\_\_\_\_  
\_\_\_\_\_
10. Назовите области Украины, которые имеют прямой выход к Черному морю. \_\_\_\_\_
11. Назовите области Украины, которые имеют прямой выход к Азовскому морю. \_\_\_\_\_
12. Какая область Украины наибольшая по площади? \_\_\_\_\_
13. Какая область Украины наименьшая по площади? \_\_\_\_\_

14. Какая область Украины имеет государственную границу с наибольшим количеством соседних государств? \_\_\_\_\_

**Вопросы для обсуждения:**

1. Предмет и объект социально-экономической географии Украины как науки.
2. Историко-географические аспекты формирования государственной территории Украины. Этнические территории.
3. Оценка экономико-географического положения Украины. Определить позитивные и негативные черты (по плану характеристики в дополнении 1).
4. Делимитация и демаркация государственных границ Украины. Современные проблемные аспекты.
5. Характеристика современного административно-территориального устройства (АТУ) Украины.

**Географический минимум:**

1. Используя дополнение 2 и карту в атласе выучить историко-этнографические земли Украины.
2. Используя карту административно-территориального устройства Украины выучить главные административно-территориальные единицы государства.

**Рекомендованная литература и электронные ресурсы:**

1. Социально-экономическая география Украины / О.И. Шаблій, М. И. Гонак, Б. И. Заставецкий. – Львов : Свит, 1995 . – 640 с. : ил. – На рус. яз.
2. Социально-экономическая география Украины / Под ред. О. Шаблія [электронный ресурс]. – Львов : Свит, 1998. – 640 с. Режим доступа: <http://bookucheba.com/page/geographiya/ist/ist-9--idz-ax246.html>

**Ход семинарско-практического занятия:**

1. Проанализируйте исторические аспекты формирования территории Украины за период с 1939 года до нашего времени и заполните таблицу.

Этап формирования (год)	Изменения, которые происходили в формировании территории государства
1939 гг.	
в 1940 г.	
в 1945 г.	
в 1954 г.	

2. Определите позитивные и негативные черты экономико-географического положения Украины. Результаты запишите в таблицу.

Положительные черты	Отрицательные черты

3. Пользуясь атласом Украины, нанесите на контурную карту Украины административно-территориальные области Украины, географический центр Украины и Европы, государства с которыми граничит Украина.



4. Пользуясь атласом Украины, нанесите на контурную карту Украины историко-этнографические земли Украины, указанные в таблице и заполните вторую колонку таблицы.

<b>Историко-этнографическая земля</b>	<b>Области Украины, в пределах которых расположена историко-этнографическая земля</b>
Бойковщина	
Буковина	
Волынь	
Галиция	
Гуцульщина	
Закарпатье	
Запорожье	
Лемковщина	
Подолье	
Полесье	
Северщина	
Слобожанщина	
Таврия	





## Семинарско-практическое занятие № 2.

### Тема: Природно-ресурсный потенциал Украины и его влияние на уровень экономического развития государства.

#### Оценивание: максимум 5 баллов

**Цель:** охарактеризовать природно-ресурсный потенциал Украины, объяснить его влияние на экономическое развитие государства.

**Основные понятия темы:** природные условия, природные ресурсы, рациональное использование природных ресурсов, природно-ресурсный потенциал, агроклиматические, водные, минеральные, земельные, лесные, биологические и рекреационные ресурсы.

#### Актуализация знаний:

(Дайте короткие письменные ответы на следующие вопросы)

1. Что такое природные условия? \_\_\_\_\_

\_\_\_\_\_

2. Что такое природные ресурсы? \_\_\_\_\_

\_\_\_\_\_

3. Какими природными ресурсами Украина обеспечена лучше всего? \_\_\_\_\_

\_\_\_\_\_

4. Назовите основные угольные бассейны Украины. \_\_\_\_\_

\_\_\_\_\_

5. Назовите наибольшие нефтегазоносные провинции и области Украины. \_\_\_\_\_

\_\_\_\_\_

6. Назовите наибольшие железорудные бассейны и районы Украины. \_\_\_\_\_

\_\_\_\_\_

7. Назовите основной марганцеворудный бассейн Украины. \_\_\_\_\_

8. Назовите самые крупные реки Украины. \_\_\_\_\_

\_\_\_\_\_

9. Назовите биосферные заповедники Украины. \_\_\_\_\_

\_\_\_\_\_

10. Назовите объекты на территории Украины, которые включены в список Всемирного наследия ЮНЕСКО. \_\_\_\_\_

\_\_\_\_\_

\_\_\_\_\_

#### Вопросы для обсуждения:

1. Классификация природных ресурсов за разными признаками и авторами.
2. Роль земельных ресурсов в экономике Украины.
3. Особенности водных ресурсов Украины и их характеристика. С чем связаны основные проблемы водохозяйственного комплекса Украины?
4. Какие основные показатели включают агроклиматические ресурсы? Какое влияние они осуществляют на развитие хозяйства?
5. Что такое рекреационные ресурсы? Какие виды рекреационных ресурсов на данное время являются базой для развития рекреационного комплекса Украины?

### **Географический минимум:**

1. Используя карту атласа «минерально-сырьевая база Украины» выучить бассейны и месторождения полезных ископаемых, указанные в дополнении 2.

### **Рекомендованная литература и электронные ресурсы:**

1. Социально-экономическая география Украины / О.И. Шаблій, М. И. Гонак, Б. И. Заставецкий. – Львов : Свит, 1995. – 640 с. : ил. – На рус. яз.
2. Социально-экономическая география Украины / Под ред. О. Шаблія [электронный ресурс]. – Львов : Свит, 1998. – 640 с. Режим доступа: <http://bookucheba.com/page/geographiya/ist/ist-9--idz-ax246.html>

### **Ход семинарско-практического занятия:**

1. Нарисуйте схему классификации природных ресурсов по происхождению.

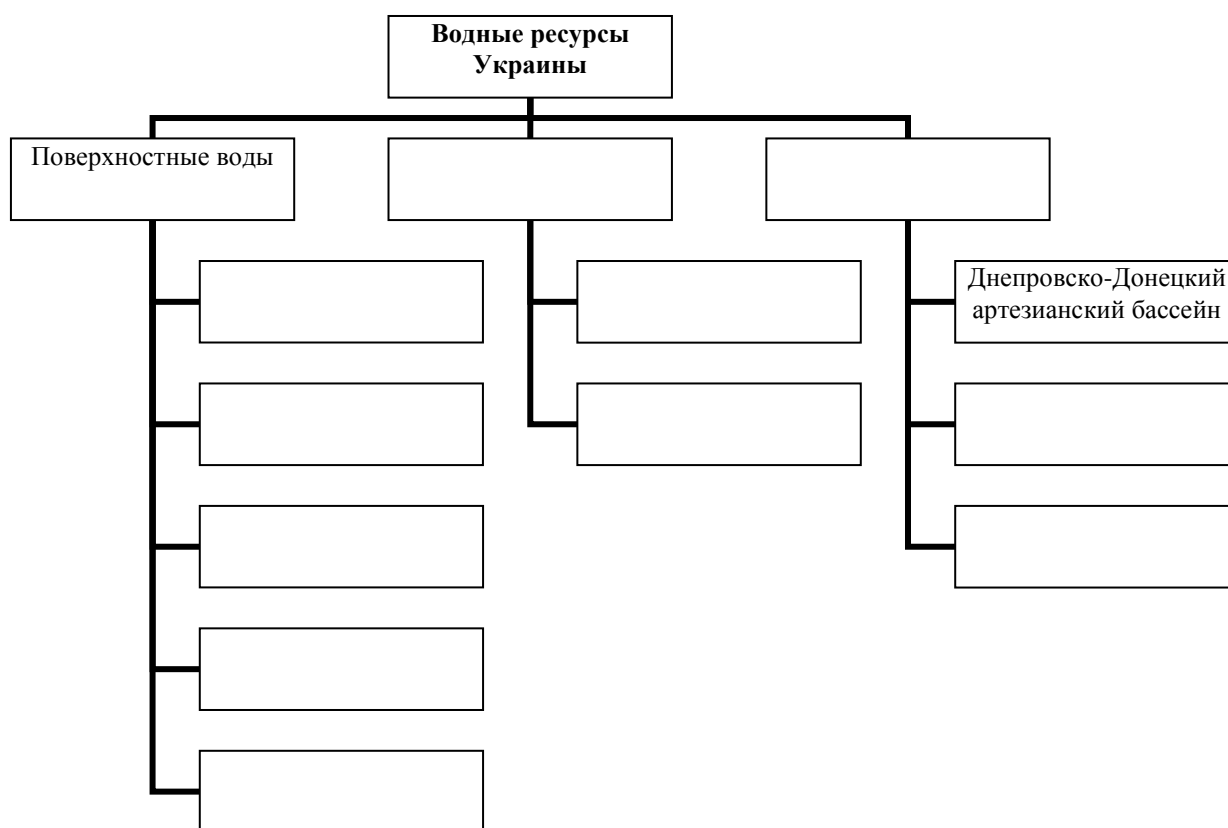
2. Распределите следующие природные ресурсы в таблице по степени истощаемости: нефть, сера, почвы, энергия ветра, древесина, пресные воды, грибы, геотермальная энергия, железные руды, энергия солнца

<b>Исчерпаемые</b>			<b>Неисчерпаемые</b>
<b>Возобновляемые</b>	<b>Условно возобновляемые</b>	<b>Невозобновляемые</b>	

3. В таблице найдите соответствие между полезными ископаемыми и их месторождениями

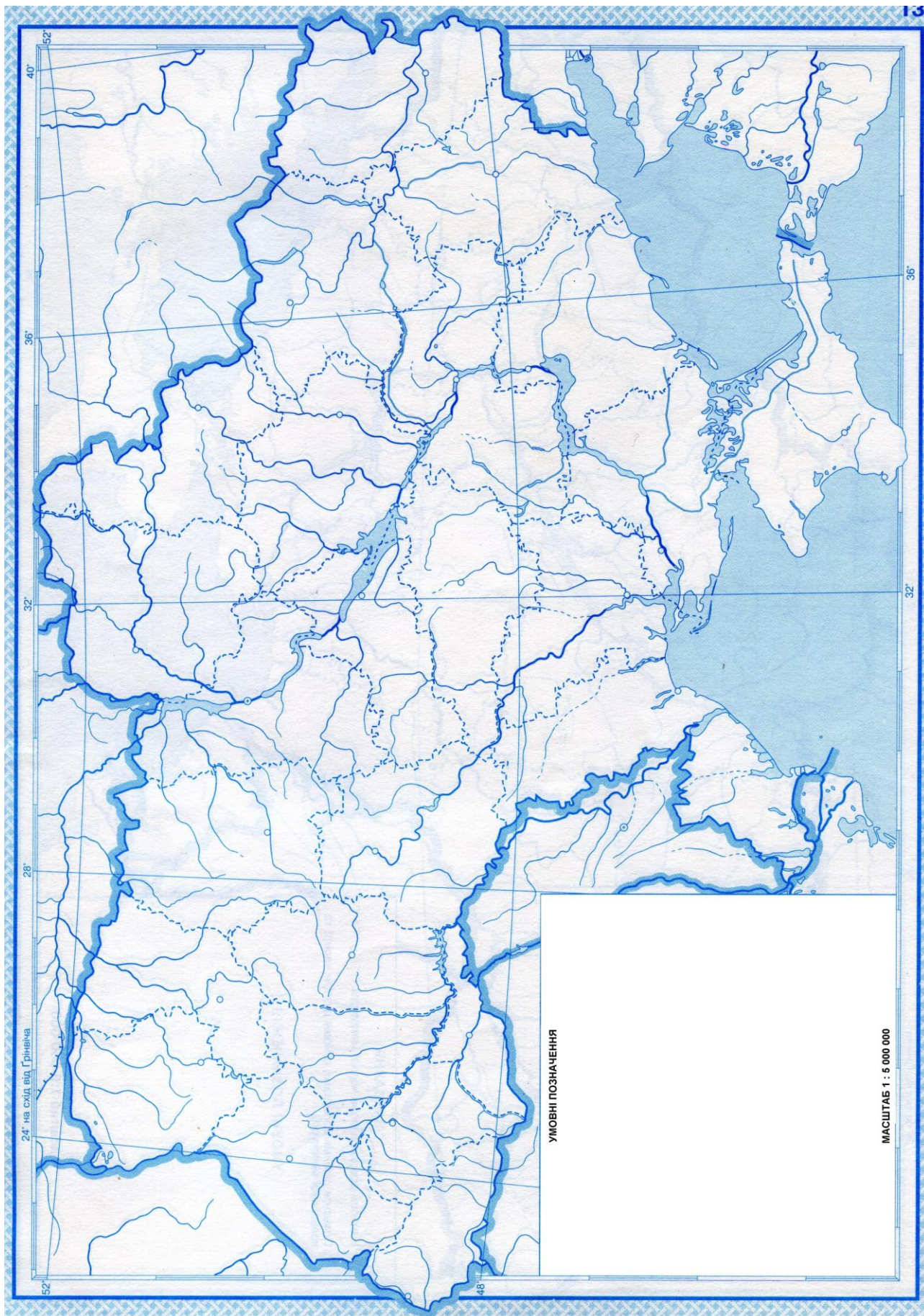
№ п/п	Вид полезного ископаемого	№ п/п	Название месторождения	Номер соответствующего месторождения
1	Бурый уголь	1	Шебелинское	
2	Никелевые руды	2	Великотокмацкое	
3	Газ	3	Липовеньковское	
4	Нефть	4	Никитовское	
5	Железные руды	5	Старосамборское	
6	Марганцевые руды	6	Немировское	
7	Ртутные руды	7	Андрушевское	
8	Сера	8	Бовтышское	
9	Каменная соль	9	Миргородское	
10	Минеральные воды	10	Артемовское	

4. Заполните схему: «Водные ресурсы Украины». Приведите примеры основных видов водных ресурсов.



5. Заполните таблицу «Минеральные ресурсы» и обозначьте на контурных картах основные бассейны, месторождения топливных, рудных и нерудных ресурсов Украины, указанные в таблице.

Название бассейнов и месторождений	Место расположения (регион/область)	Условное обозначение на карте
Донецкий каменноугольный бассейн		
Львовско-Волынский каменноугольный бассейн		
Днепровский буроголовый бассейн		
Бовтишкое месторождение горючих сланцев		
Полесское месторождение торфа		
Бугруватовское месторождение нефти		
Долинское месторождение нефти		
Восточносаратское месторождение нефти		
Шебелинское месторождение газа		
Джанкойское месторождение газа		
Косовское месторождение газа		
Криворожский железорудный бассейн		
Керченский железорудный бассейн		
Кременчугский железорудный район		
Белозерский железорудный район		
Нікопольський марганцеворудний басейн		
Капитановское месторождение никелевых руд		
Высокопольское месторождение алюминиевых руд		
Иршанское месторождение титановых руд		
Никитовское месторождение ртутных руд		
Майское месторождение золота		
Новоконстантиновское месторождение урановых руд		
Рафаливское месторождение медных руд		
Заваливское месторождение графита		
Изюмское месторождение фосфоритов		
Роздольское месторождение серы		
Калуш-Голыньское месторождение калийной соли		
Артемовское месторождение каменной соли		
Клесовское месторождение янтаря		





### Семинарско-практическое занятие № 3.

**Тема: Етно-демографические процессы в Украине. Система расселения населения и миграционные процессы.**

**Оценивание: максимум 5 баллов**

**Цель:** проанализировать современную демографическую ситуацию в Украине, рассмотреть особенности размещения населения и трудовых ресурсов, проанализировать половозрастную и национальную структуру населения, охарактеризовать уровень урбанизации и функциональные типы поселений.

**Основные понятия темы:** плотность населения, естественный прирост, половозрастная структура населения, система расселения, урбанизация, эмиграция, иммиграция, диаспора, трудовые ресурсы, городская агломерация.

#### **Актуализация знаний:**

(Дайте короткие письменные ответы на следующие вопросы)

1. Какая численность населения Украины была по состоянию на 01.01.2013 года?  
\_\_\_\_\_
2. Какое место по количеству населения в Европе занимала Украина по состоянию на 01.01.2013 года? \_\_\_\_\_
3. Какое место по количеству населения в мире занимала Украина по состоянию на 01.01.2013 года? \_\_\_\_\_
4. Что такое воспроизводство населения? \_\_\_\_\_  
\_\_\_\_\_  
\_\_\_\_\_
5. Что такое депопуляция населения? \_\_\_\_\_  
\_\_\_\_\_  
\_\_\_\_\_
6. Какая средняя плотность населения Украины? \_\_\_\_\_
7. Назовите область Украины с наибольшей плотностью населения. \_\_\_\_\_
8. Назовите область Украины с наименьшей плотностью населения. \_\_\_\_\_
9. К какой языковой семье принадлежат украинцы? \_\_\_\_\_
10. К какой языковой группе принадлежат украинцы? \_\_\_\_\_  
\_\_\_\_\_
11. Какие причины влияют на расселение населения? \_\_\_\_\_  
\_\_\_\_\_  
\_\_\_\_\_
12. Назовите города-миллионеры Украины. \_\_\_\_\_  
\_\_\_\_\_

#### **Вопросы для обсуждения:**

1. Охарактеризовать современную демографическую ситуацию в Украине (количество населения и процессы его воспроизводства, половозрастную структуру населения, миграционные процессы и их причины, процессы урбанизации).
2. Проанализировать плотность населения Украины. Определить и объяснить ее основные черты, причины, территориальные отличия.
3. Объяснить особенности расселения населения Украины. Охарактеризовать функциональные типы городов и виды городских агломераций.

- Объяснить региональные особенности размещения и использования трудовых ресурсов Украины и определить региональные проблемы, связанные с трудоустройством.
- Этнолингвистический состав населения Украины. Наибольшие диаспоры Украины и их влияние на социальные процессы в Украине.

### **Географический минимум:**

- Используя карты атласа, выучить города Украины, указанные в дополнении 3.

### **Рекомендованная литература и электронные ресурсы:**

- Социально-экономическая география Украины / О.И. Шаблій, М. И. Гонак, Б. И. Заставецкий. – Львов : Свит, 1995. – 640 с. : ил. – На рус. Яз.
- Социально-экономическая география Украины / Под ред. О. Шаблія [электронный ресурс]. – Львов : Свит, 1998. – 640 с. Режим доступа: <http://bookucheba.com/page/geographiya/ist/ist-9--idz-ax246.html>
- Ковтун В. В. Города Украины: Экономико-географический справочник / Ковтун В. В., Степаненко А. В. – К. : Вища школа, 1990. – 277 с.

### **Ход семинарско-практического занятия:**

- Дайте определение следующих понятий:

Естественный прирост населения \_\_\_\_\_

\_\_\_\_\_

Миграция населения \_\_\_\_\_

\_\_\_\_\_

Урбанизация \_\_\_\_\_

\_\_\_\_\_

Городская агломерация \_\_\_\_\_

\_\_\_\_\_

- По данным таблицы постройте график динамики численности населения Украины за период с 1913 по 2013 года.

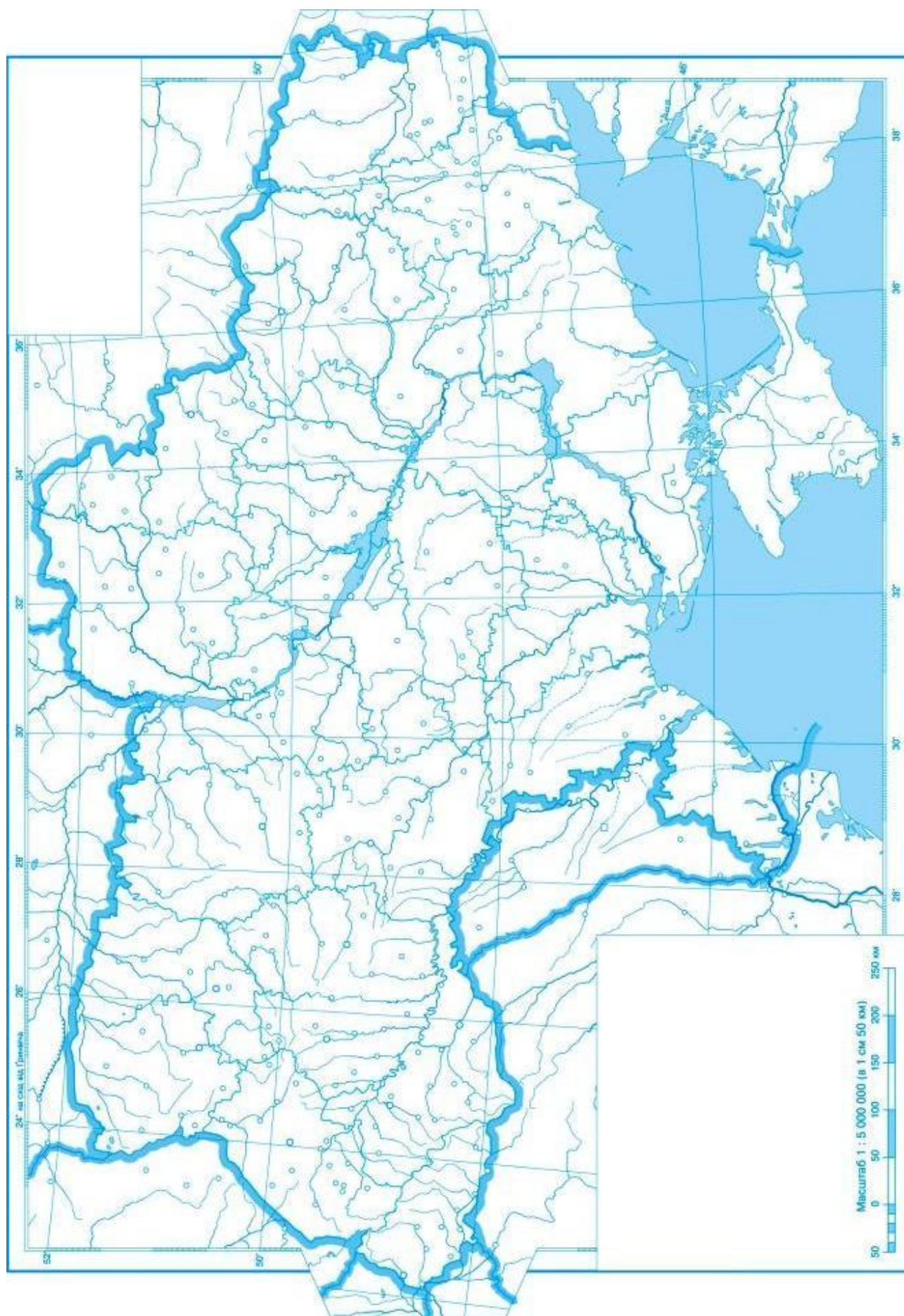
Года	1913	1932	1939	1951	1960	1970	1979	1990	2000	2010	2013
Численность населения (млн.чел.)	35,2	26,0	40,5	37,0	40,5	47,1	49,8	52,0	49,0	45,9	45,5

[illegible]

Административная единица	Коэффициент рождаемости	Коэффициент смертности	Естественный прирост
АРК	11,3	13,8	
Волынская область	13,5	13,7	
Донецкая область	8,9	15,9	
Закарпатская область	13,4	12,2	
Луганская область	8,5	16,1	
Ивано-Франковская область	11,5	12,8	
Ровенская область	14,0	12,8	
Сумская область	8,7	17,4	
Черниговская область	8,8	19,3	
Город Киев	10,9	9,9	

16





**ТЕМЫ МОДУЛЯ №1**  
**ДЛЯ САМОСТОЯТЕЛЬНОЙ ПРОРАБОТКИ:**

1. Этнические земли и этнографические районы Украины.
2. Демаркационные проблемы Украины.
3. Украина и международные организации.
4. Направления и районы перспективной разработки полезных ископаемых в Украине.
5. Динамика количества населения в XX-XXI веках.
6. Классификация систем расселения. Функциональные типы городов.
7. Уровень и качество жизни населения Украины.
8. Экологическое состояние окружающей среды.

**ВОПРОСЫ ДЛЯ ПОДГОТОВКИ**  
**К ПИСЬМЕННУМУ МОДУЛЬНОМУ КОНТРОЛЮ № 1.**

1. Предмет и объект экономической и социальной географии Украины.
2. Значение и структура экономической и социальной географии Украины.
3. Экономико-географическое положение Украины.
4. Политико-географическое положение (ПГП) Украины.
5. Современное административно-территориальное устройство Украины.
6. Происхождение названия «Украина».
7. Украинская государственная территория и ее этнические земли.
8. Основные этапы формирования современной государственной территории Украины.
9. Историко-географические аспекты формирования хозяйственной системы Украины.
10. Формирование границ Украины в ходе Второй мировой войны и их современная конфигурация.
11. Уровень обеспеченности хозяйства Украины природными ресурсами.
12. Структура и характеристика минерально-сырьевых ресурсов Украины.
13. Земельные ресурсы Украины.
14. Потенциал водных ресурсов Украины.
15. Характеристика агроклиматических ресурсов Украины.
16. Лесные ресурсы Украины и их характеристика.
17. Фаунистические и флористические ресурсы Украины.
18. Природно-рекреационный потенциал Украины.
19. Численность, плотность и динамика населения Украины. Современная демографическая ситуация в Украине.
20. Этнический состав населения Украины и его территориальные отличия.
21. Языковой и религиозный состав населения Украины.
22. Особенности функционирования трудовых ресурсов Украины.
23. Особенности системы расселения населения. Классификация городов Украины по численности населения и функциональным типом.
24. Миграции, виды миграции и современные тенденции миграционных процессов в Украине.
25. Украинская диаспора.

## МОДУЛЬ 2. ОСОБЕННОСТИ ТЕРРИТОРИАЛЬНОЙ ОРГАНИЗАЦИИ ХОЗЯЙСТВА УКРАИНЫ И ЕЕ ОТДЕЛЬНЫХ РЕГИОНОВ

### Семинарско-практическое занятие №1.

**Тема: Общая характеристика хозяйства Украины. Территориальная и  
отраслевая структура ТЭК Украины.**

**Оценивание: максимум 5 баллов**

**Цель:** определить особенности территориальной и отраслевой структуры хозяйства, закрепить знания об основных месторождениях топливных ресурсов, проанализировать размещение основных центров топливной промышленности, выявить особенности и проблемы топливно-энергетического комплекса Украины и определить территориальные изменения в производстве и использовании топливно-энергетических ресурсов.

**Основные понятия темы:** территориальная организация общества, территориальная организация производства, концентрация, специализация, кооперирование, комбинирование, топливно-энергетический комплекс, промышленность, электроэнергетика, межотраслевой комплекс, территориальная структура хозяйства.

#### **Актуализация знаний:**

(Дайте короткие письменные ответы на следующие вопросы)

1. Дайте определение понятий:

Территориальная организация общества \_\_\_\_\_

\_\_\_\_\_

Территориальная организация производства \_\_\_\_\_

\_\_\_\_\_

Топливо-энергетический баланс \_\_\_\_\_

\_\_\_\_\_

2. Назовите основные факторы размещения производства \_\_\_\_\_

\_\_\_\_\_

3. Что такое концентрация? \_\_\_\_\_

\_\_\_\_\_

4. Что такое специализация? \_\_\_\_\_

\_\_\_\_\_

5. Что такое кооперирование? \_\_\_\_\_

\_\_\_\_\_

6. Что такое комбинирование? \_\_\_\_\_

\_\_\_\_\_

7. Назовите основные типы экономических систем. \_\_\_\_\_

8. Какие энергетические ресурсы Украины ограничены? \_\_\_\_\_

9. Что такое энергосистема? \_\_\_\_\_

10. Расшифруйте следующую аббревиатуру:

ЛЕП \_\_\_\_\_

ТЭЦ \_\_\_\_\_

ГРЭС \_\_\_\_\_

***Вопросы для обсуждения:***

1. Анализ отраслевой структуры экономики Украины. Объяснить особенности соотношения основных секторов производства. Основные межотраслевые комплексы Украины.
2. Проанализировать по плану характеристики (приложение 4) следующие отрасли промышленности:
  - А) Топливная промышленность: угольная промышленность, нефтяная промышленность, газовая промышленность.
  - Б) Электроэнергетическая промышленность

***Рекомендованная литература и электронные ресурсы:***

1. Социально-экономическая география Украины / О.И. Шаблій, М. И. Гонак, Б. И. Заставецкий. – Львов : Свит, 1995. – 640 с. : ил. – На рус. Яз.
2. Социально-экономическая география Украины / Под ред. О. Шаблія [электронный ресурс]. – Львов : Свит, 1998. – 640 с. Режим доступа: <http://bookucheba.com/page/geographiya/ist/ist-9--idz-ax246.html>

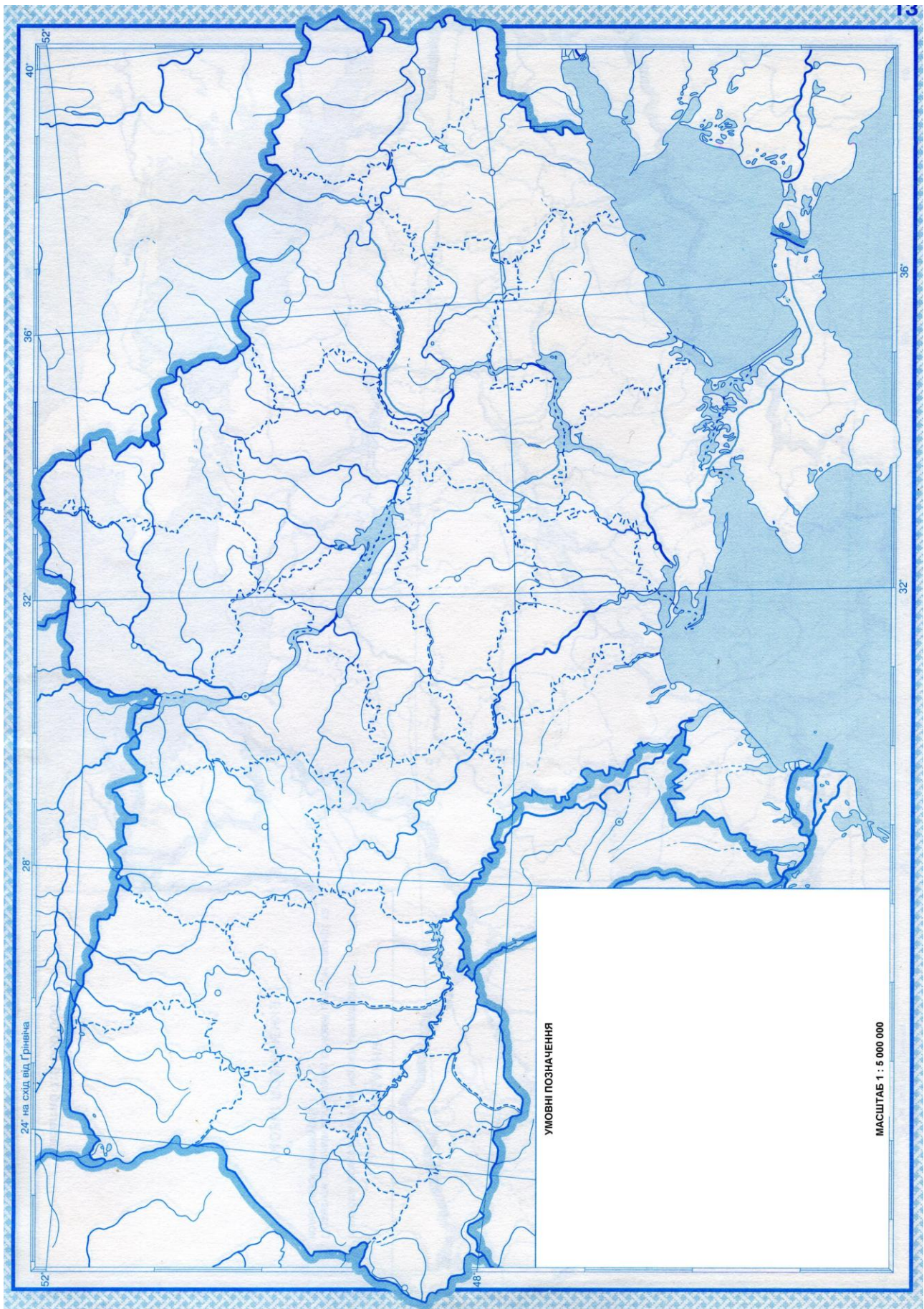
***Ход семинарско-практического занятия:***

1. Постройте схему отраслевой структуры промышленности Украины.

2. Заполните таблицу «Характеристика топливной промышленности Украины» и обозначьте основные центры топливной промышленности на контурной карте.

<b>Отрасль топливной промышленности</b>	<b>Сырьевая база отрасли</b>	<b>Основные центры</b>	<b>Область/области/ в которой размещены основные центры</b>
<b>Каменноугольная промышленность</b>			
<b>Буроугольная промышленность</b>			
<b>Нефтяная промышленность</b>			
<b>Газовая промышленность</b>			
<b>Сланцевая промышленность</b>			
<b>Урановая промышленность</b>			

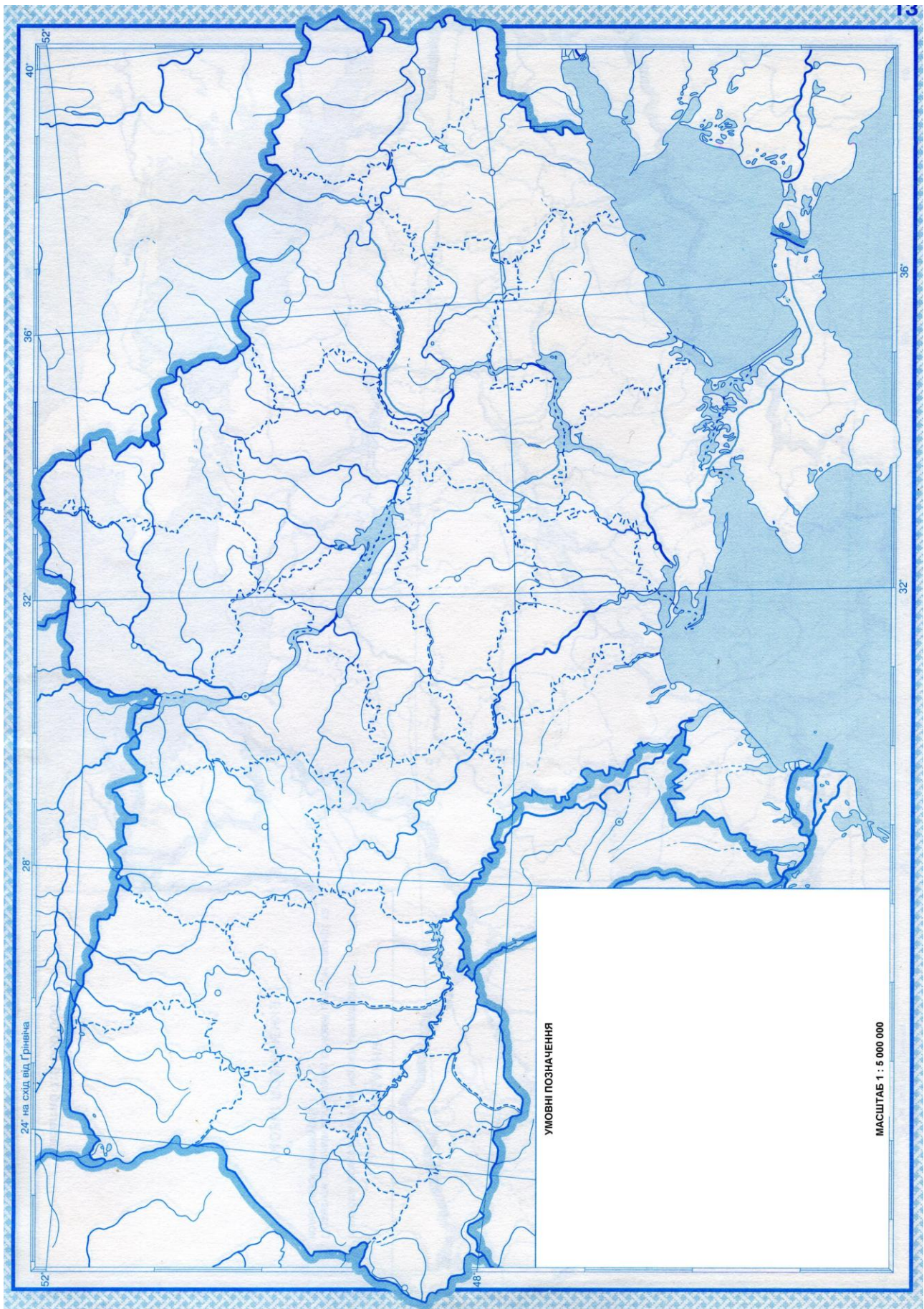




3. Пользуясь картами атласа и материалами приложения 5, заполните таблицу «Электроэнергетика Украины» и обозначьте основные электростанции Украины на контурной карте.

<b>Отрасль электроэнергетики</b>	<b>Название электростанции и ее тип</b>	<b>Место расположения</b>
<b>Ядерная (атомная) энергетика</b>	<b>Чернобыльская АЕС</b>	<b>г. Припять (Киевская обл.)</b>
<b>Тепловая энергетика</b>	<b>Криворожская ГРЭС</b>	<b>г. Зеленодольск (Днепропетровская обл.)</b>
<b>Гидроэнергетика</b>	<b>Днестровская ГАЭС</b>	<b>г. Новоднестровск (Черновицкая обл.)</b>
<b>Нетрадиционная энергетика</b>	<b>Новоазовская ВЕС</b>	<b>г. Новоазовск (Донецкая обл.)</b>







## Семинарско-практическое занятие № 2.

**Тема: Metallургический комплекс Украины: особенности территориальной и отраслевой структуры.**

**Оценивание: максимум 5 баллов**

**Цель:** закрепить знания об основных месторождениях и сырьевой базе металлургического комплекса, выявить особенности территориальной и отраслевой структуры металлургического комплекса Украины, обосновать его значение для развития экономики.

**Основные понятия темы:** металлургический комплекс, черная металлургия, цветная металлургия, железорудное производство, коксохимическая промышленность, доменное производство, электрометаллургия, ферросплавная промышленность.

### **Актуализация знаний:**

(Дайте короткие письменные ответы на следующие вопросы)

1. Дайте определение понятий:

Металлургический комплекс \_\_\_\_\_

\_\_\_\_\_

Черная металлургия \_\_\_\_\_

\_\_\_\_\_

Цветная металлургия \_\_\_\_\_

\_\_\_\_\_

2. Какие металлы относят к черным? \_\_\_\_\_

3. Назовите не меньше семи примеров цветных металлов \_\_\_\_\_

4. Какую продукцию производит черная и цветная металлургия? \_\_\_\_\_

\_\_\_\_\_

5. Какая форма организации производства наиболее распространена в металлургическом комплексе? \_\_\_\_\_

6. Что такое ферросплавы? \_\_\_\_\_

\_\_\_\_\_

7. В каких секторах экономики используют продукцию черной и цветной металлургии? \_\_\_\_\_

8. Какое сырье необходимо для производства черных металлов? \_\_\_\_\_

\_\_\_\_\_

### **Вопросы для обсуждения:**

1. Проанализировать по плану характеристики (приложение 4) отрасли металлургии:

1.1. Черная металлургия.

1.2. Цветная металлургия.

2. Проанализировать территориальную структуру и особенности развития Приднепровского, Приазовского, Донецкого металлургических районов Украины.

**Рекомендованная литература и электронные ресурсы:**

1. Социально-экономическая география Украины / О.И. Шаблій, М. И. Гонак, Б. И. Заставецкий. – Львов : Свит, 1995. – 640 с. : ил. – На рус. Яз.
2. Социально-экономическая география Украины / Под ред. О. Шаблія [электронный ресурс]. – Львов : Свит, 1998. – 640 с. Режим доступа: <http://bookucheba.com/page/geographiya/ist/ist-9--idz-ax246.html>

**Ход семинарско-практического занятия:**

1. Составить схему взаимосвязей отраслей металлургического комплекса с другими отраслями промышленности. Обозначить направления обмена продукцией.

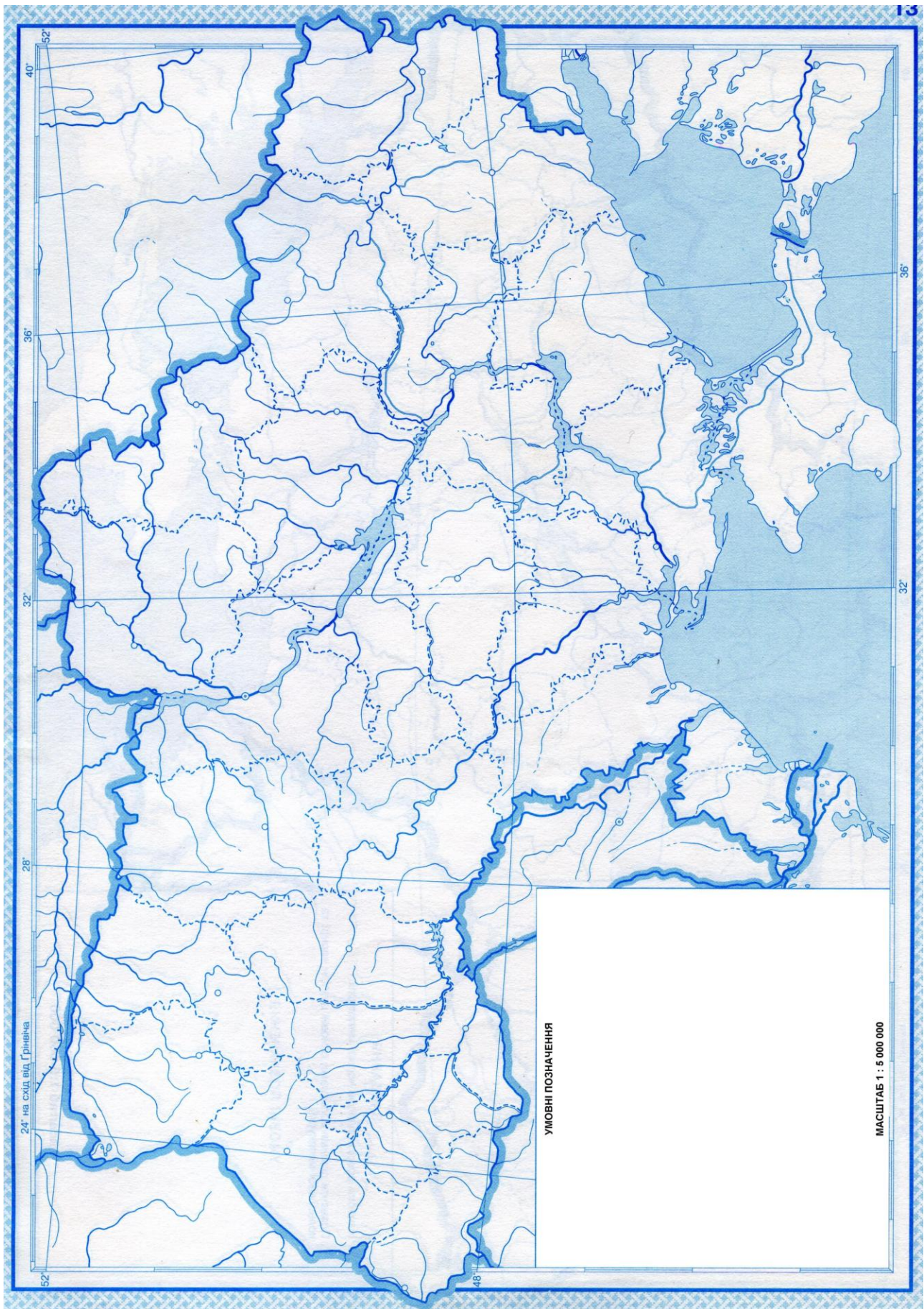
2. Заполнить таблицу, определив влияние фактора на размещения предприятий черной металлургии балльным способом (3 – решающее влияние; 2 – существенное влияние; 1 – слабое влияние; 0 – отсутствует влияние).

Виды металлургического производства	Факторы размещения			
	Сырьевой	Трудовой	Топливо-энергетический	Потребительский
Железорудное производство				
Коксохимическая промышленность				
Доменное производство				
Электрометаллургия				
Ферросплавная промышленность				
Передельная металлургия				

3. Используя карты атласа и приложение 6, заполните таблицу «Металлургические районы Украины»:

Металлургические районы	Вид продукции	Центры производства	Административная единица
Донецкий (Донбасс)	Черные металлы	Алчевск	Луганская обл.
	Трубы		
	Ферросплавы		
	Производство огнеупоров		
	Коксохимия		
	Ртуть		
	Цинк		
Приднепровье	Черные металлы		
	Трубы		
	Ферросплавы		
	Коксохимия		
	Титан и магний		
	Никель		
Приазовье	Черные металлы		
	Трубы		
	Коксохимия		

4. На контурной карте обозначьте, центры черной и цветной металлургии, указанные в таблице и приложении 6.





### Семинарско-практическое занятие № 3.

#### Тема: География отраслей машиностроительного комплекса Украины.

**Оценивание: максимум 5 баллов**

**Цель:** проанализировать особенности отраслевой и территориальной структуры машиностроительного комплекса Украины, определить его роль в экономике страны, установить тенденции изменения отраслевой структуры машиностроения.

**Основные понятия темы:** машиностроительный комплекс, тяжелое, общее, среднее машиностроение.

#### **Актуализация знаний:**

(Дайте короткие письменные ответы на следующие вопросы)

1. Дайте определение понятий:

Машиностроительный комплекс \_\_\_\_\_

Тяжелое машиностроение \_\_\_\_\_

Транспортное машиностроение \_\_\_\_\_

2. Какую продукцию выпускает сельскохозяйственное машиностроение? \_\_\_\_\_

3. Какая продукция машиностроения Украины экспортируется? \_\_\_\_\_

4. Какая продукция машиностроения Украины импортируется? \_\_\_\_\_

5. Какая форма организации производства наиболее распространена в машиностроительном комплексе? \_\_\_\_\_

#### **Вопросы для обсуждения:**

1. Проанализировать машиностроительный комплекс по плану характеристики (приложение 4).
2. Раскрыть технико-экономические особенности машиностроительного комплекса. Объяснить взаимосвязь с другими отраслями промышленности. Определить основные функции машиностроительного комплекса..
3. Есть ли в Украине условия для развития современных отраслей машиностроения? Обосновать процессы, которые способствуют или тормозят их развитие.

#### **Рекомендованная литература и электронные ресурсы:**

1. Социально-экономическая география Украины / О.И. Шаблій, М. И. Гонак, Б. И. Заставецкий. – Львов : Свит, 1995. – 640 с. : ил. – На рус. Яз.
2. Социально-экономическая география Украины / Под ред. О. Шаблія [электронный ресурс]. – Львов : Свит, 1998. – 640 с. Режим доступа: <http://bookucheba.com/page/geographiya/ist/ist-9--idz-ax246.html>

***Ход семинарско-практического занятия:***

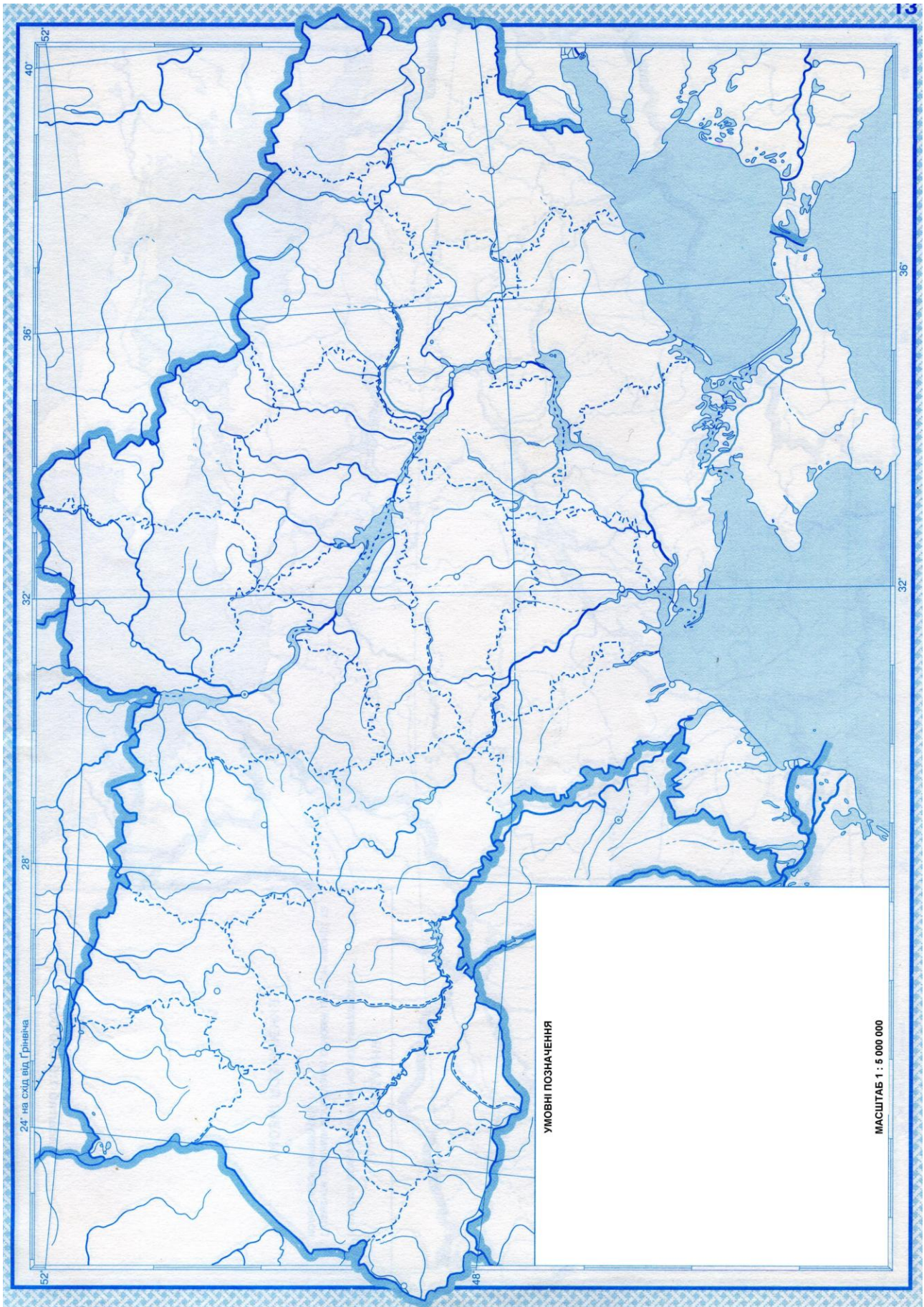
1. Составить схему отраслевой структуры машиностроительного комплекса.

2. Составить схему взаимосвязей отраслей машиностроительного комплекса с другими отраслями промышленности. Обозначить направления обмена продукцией.

3. Используя карты атласа и материалы приложения 7, заполните таблицу «Машиностроение Украины».

<b>Отрасль машиностроения</b>	<b>Центры машиностроения</b>	<b>Какая продукция производится</b>	<b>Административная единица</b>
<b>Энергетическое машиностроение</b>	<b>Харьков</b>	<b>Разные виды турбин для электростанций</b>	<b>Харьковская обл.</b>
<b>Металлургическое машиностроение</b>			
<b>Станкостроение</b>			
<b>Ракетно-космическая пром-ть</b>			
<b>Самолетостроение</b>			
<b>Локомотивостроение</b>			
<b>Вагоностроение</b>			
<b>Судостроение</b>			
<b>Автомобилестроение</b>			
<b>Производство трансформаторов</b>			
<b>Производство генераторов</b>			
<b>Тракторное машиностроение</b>			
<b>Производство зерноуборочных комбайнов</b>			
<b>Производство свеклоуборочных комбайнов</b>			

4. На контурной карте обозначьте, центры машиностроения, которые вы указали в таблице.





## Семинарско-практическое занятие № 4.

### Тема: Особенности развития химического комплекса Украины. Лесопроизводственный комплекс Украины

#### Оценивание: максимум 5 баллов

**Цель:** проанализировать особенности развития и размещения предприятий химического и лесопроизводственного комплекса Украины, оценить предпосылки для их последующего развития, определить влияние отраслей на экологическое состояние регионов и Украины в целом.

**Основные понятия темы:** химический комплекс, горно-химическая промышленность, химия органического синтеза, основная химия, нефтехимическая промышленность, лесопроизводственный комплекс, лесная промышленность, целлюлозно-бумажная промышленность, мебельная промышленность.

#### Актуализация знаний:

(Дайте короткие письменные ответы на следующие вопросы)

1. Дайте определение понятий:

Химический комплекс \_\_\_\_\_

Лесопроизводственный комплекс \_\_\_\_\_

2. Какое сырье и полезные ископаемые использует химическая промышленность?

3. Какую продукцию изготавливает химическая промышленность? \_\_\_\_\_

4. Какая продукция химической промышленности практически заменила натуральную продукцию? \_\_\_\_\_

5. От каких факторов зависит развитие лесопроизводственного комплекса Украины?

6. Назвать какую продукцию изготавливает лесопроизводственный комплекс Украины

7. В каких отраслях хозяйства используется продукция лесопроизводственного комплекса? \_\_\_\_\_

#### Вопросы для обсуждения:

1. Проанализировать по плану характеристики (приложение 4) химический комплекс Украины.

2. Раскрыть особенности экологических проблем в районах химической промышленности.

3. Проанализировать по плану характеристики (приложение 4) лесопроизводственный комплекс Украины.

4. Проанализировать региональные программы реконструкции и создания новых лесных насаждений.

**Рекомендованная литература и электронные ресурсы:**

1. Социально-экономическая география Украины / О.И. Шаблій, М. И. Гонак, Б. И. Заставецкий. – Львов : Свит, 1995. – 640 с. : ил. – На рус. Яз.
2. Социально-экономическая география Украины / Под ред. О. Шаблія [электронный ресурс]. – Львов : Свит, 1998. – 640 с. Режим доступа: <http://bookucheba.com/page/geographiya/ist/ist-9--idz-ax246.html>

**Ход семинарско-практического занятия:**

1. Составить схему отраслевой структуры химического комплекса.

2. Оценить влияние разных факторов на размещение химического производства (3 – решающее влияние; 2 – существенное влияние; 1 – слабое влияние; 0 – отсутствует влияние). Заполнить таблицу.

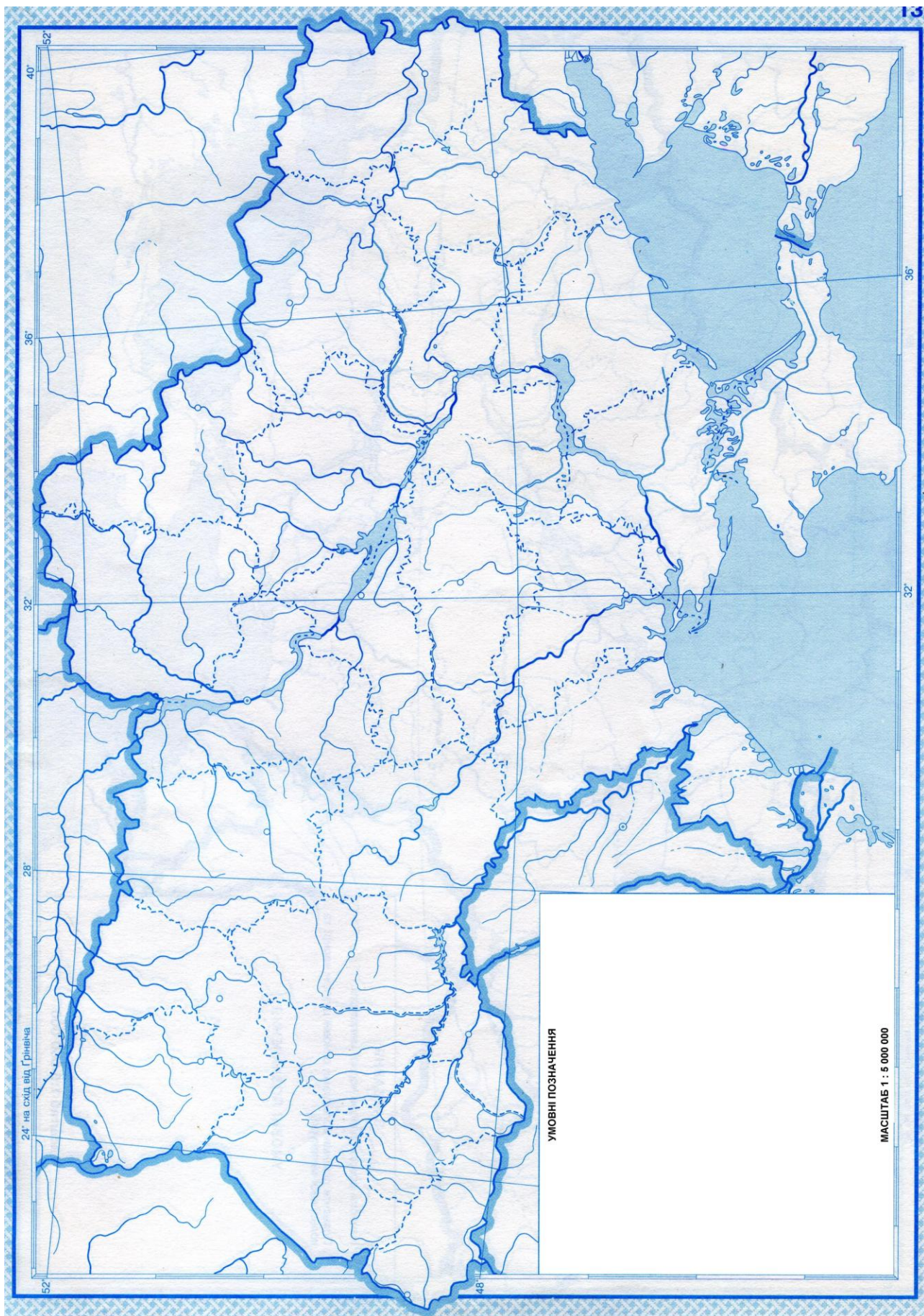
Факторы размещения отраслей химического производства

Отрасль химической промышленности	Факторы размещения			
	Сырьевой	Топливо-энергетический	Водный	Потребительский
Азотные удобрения				
Фосфатные удобрения				
Калийные удобрения				
Серная кислота				
Кальцинированная сода				
Каустическая сода				
Синтетический каучук				
Химические волокна и нитки				

3. Используя карты атласа и материалы приложения 8, заполните таблицу «Химическая промышленность Украины».

Отрасль химической промышленности	Центры химической промышленности	Административная единица
Производство соды	Красноперекопск	АРК
Производство фосфатных удобрений		
Производство азотных удобрений		
Производство калийных удобрений		
Производство капролактама, полиэтилена, полихлорвиниловых смол, полистирола		
Добыча кухонной соли		
Добыча серы		
Производство пластмасс и синтетических смол		
Добыча фосфоритов		
Производство азотной кислоты		
Производство химических волокон и нитей		
Производство шин		
Добыча графита		

4. На контурной карте обозначьте, центры химической промышленности, которые вы указали в таблице.

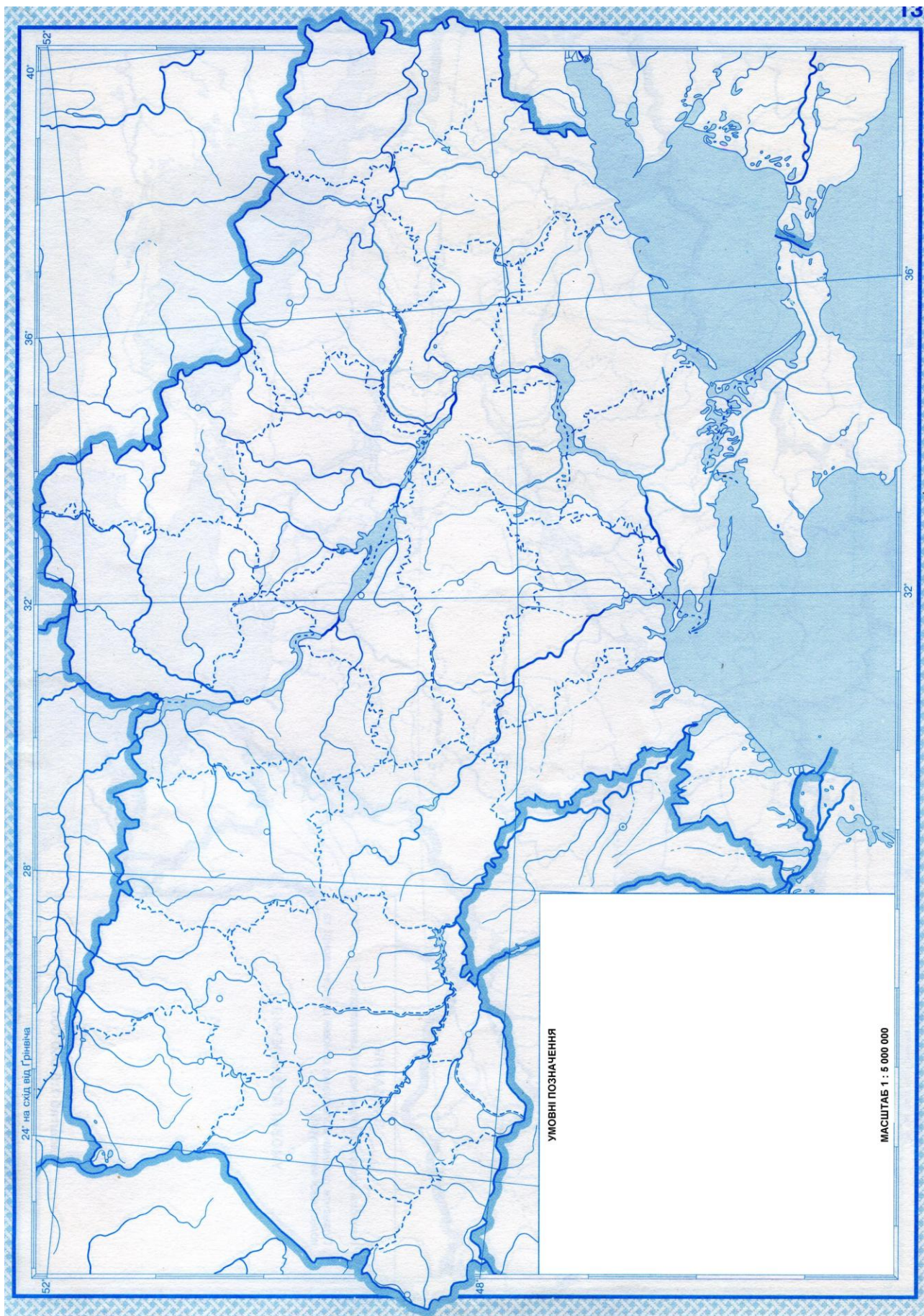


5. Используя карты атласа и материалы приложения 9, заполните таблицу «Лесопроизводственный комплекс Украины».

Отрасль лесопроизводственного комплекса	Центры лесопроизводственного комплекса	Административная единица
Лесопильная промышленность		
Фанерная промышленность		
Производство ДСП		
Целлюлозно-бумажная промышленность		
Мебельная промышленность		
Лесохимия		

6. На контурной карте обозначьте, центры лесопроизводственного комплекса, которые вы указали в таблице.





## Семинарско-практическое занятие № 5.

### Тема: География агропромышленного комплекса Украины (АПК)

#### Оценивание: максимум 5 баллов

**Цель:** выяснить суть понятия «АПК», проанализировать особенности территориальной организации АПК Украины, проанализировать специализацию АПК в пределах сельскохозяйственных зон и районов Украины, раскрыть взаимосвязи АПК с другими отраслями хозяйства и его значение для развития экономики страны.

**Основные понятия темы:** агропромышленный комплекс, сельскохозяйственная специализация, агропромышленная зона, сельское хозяйство, пищевая промышленность.

#### Актуализация знаний:

(Дайте короткие письменные ответы на следующие вопросы)

1. Дайте определение понятий:

Агропромышленный комплекс \_\_\_\_\_

\_\_\_\_\_

Сельское хозяйство \_\_\_\_\_

\_\_\_\_\_

Пищевая промышленность \_\_\_\_\_

\_\_\_\_\_

2. Какие традиционные отрасли сельского хозяйства характерны для Украины?

\_\_\_\_\_

3. Какую продукцию производит растениеводство? \_\_\_\_\_

\_\_\_\_\_

4. Какую продукцию производит животноводство? \_\_\_\_\_

\_\_\_\_\_

5. Какие факторы способствуют развитию сельского хозяйства Украины?

\_\_\_\_\_

\_\_\_\_\_

6. Какие факторы тормозят развитие сельского хозяйства Украины?

\_\_\_\_\_

\_\_\_\_\_

#### Вопросы для обсуждения:

1. Раскрыть сущность понятия АПК.

2. Охарактеризовать АПК Украины по плану характеристики (приложение 10):

2.1. Сельское хозяйство (растениеводство, животноводство);

2.2. Пищевая промышленность.

3. Определить основные факторы формирования пригородных АПК.

***Рекомендованная литература и электронные ресурсы:***

1. Социально-экономическая география Украины / О.И. Шаблій, М. И. Гонак, Б. И. Заставецкий. – Львов : Свит, 1995. – 640 с. : ил. – На рус. Яз.
2. Социально-экономическая география Украины / Под ред. О. Шаблія [электронный ресурс]. – Львов : Свит, 1998. – 640 с. Режим доступа: <http://bookucheba.com/page/geographiya/ist/ist-9--idz-ax246.html>

***Ход семинарско-практического занятия:***

1. Начертить схему отраслевой структуры АПК Украины.
2. Начертить схему межотраслевых связей АПК (над стрелками указать виды продукции, которой обеспечивает АПК другие отрасли хозяйства и продукции, которую получает АПК от других отраслей хозяйства).



3. Начертить схему отраслевой структуры растениеводства Украины.

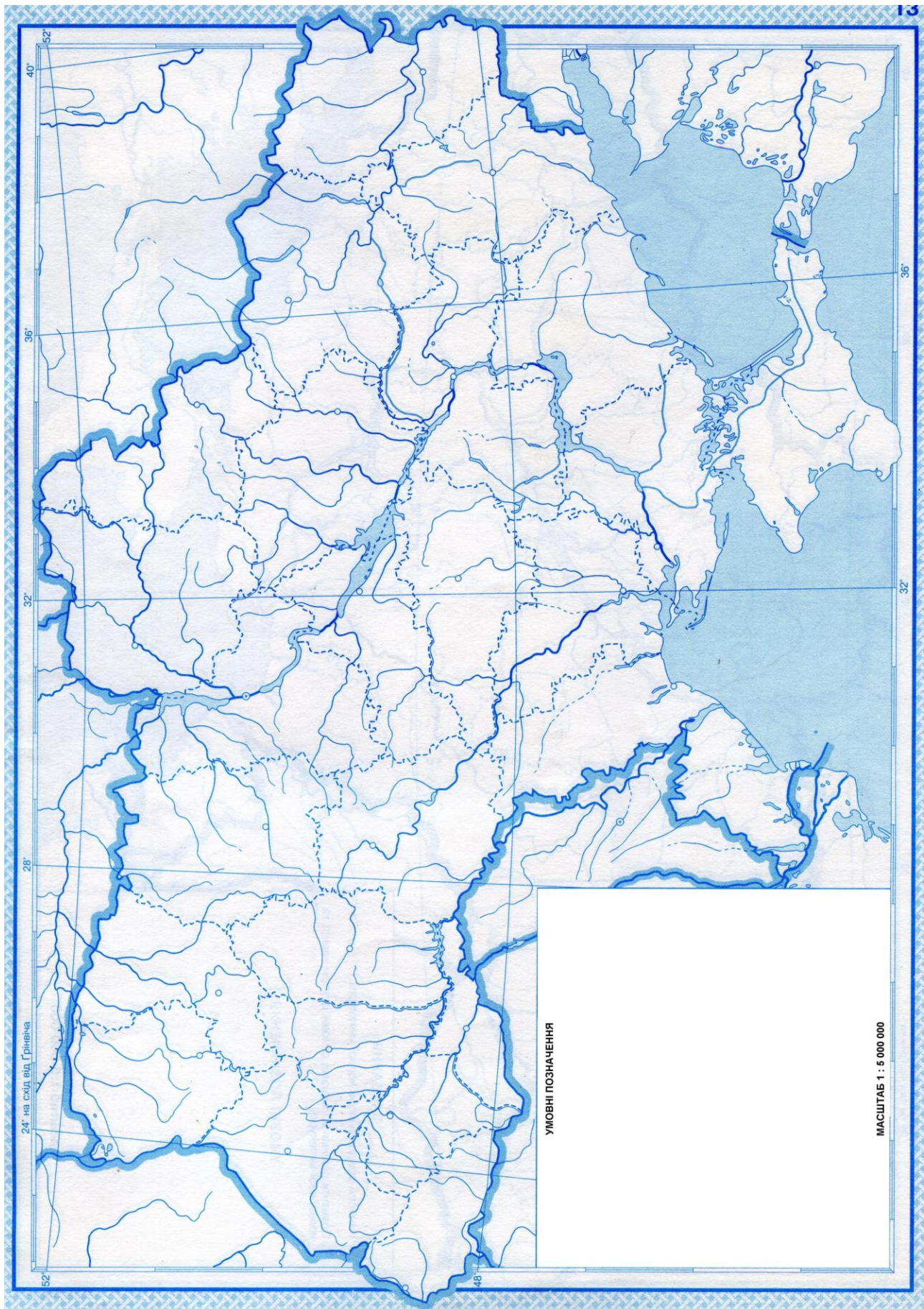
4. Начертить схему отраслевой структуры животноводства Украины.

5. Определить направления специализации и принципы размещения агропромышленных зон и районов Украины.

Характеристика агропромышленных зон и районов Украины

Агропромышленная зона / район Украины	Отрасли специализации
Полесская	
Лесостепная	
Степная	
Пригородная	
Предгорный Крым	
Горный Крым	
Южный берег Крыма	
Предкарпатье	
Карпаты	
Закарпатье	

6. На контурную карту нанести агропромышленные зоны и районы Украины, указанные в таблице.



## Семинарско-практическое занятие № 6.

### Тема: Транспортный комплекс. Социальный комплекс Украины

#### Оценивание: максимум 5 баллов

**Цель:** определить роль и значение транспортного комплекса для развития хозяйства Украины, рассмотреть его территориальную структуру; установить особенности территориальной организации сферы услуг, показать ее влияние на развитие общества.

**Основные понятия темы:** транспортный комплекс, сфера услуг, социальный комплекс, социальные услуги.

#### Актуализация знаний:

(Дайте короткие письменные ответы на следующие вопросы)

1. Дайте определение понятий:

Транспортный комплекс \_\_\_\_\_

Социальный комплекс \_\_\_\_\_

Сфера услуг \_\_\_\_\_

Социальная инфраструктура \_\_\_\_\_

2. Какой вид транспорта лидирует в пассажирообороте Украины? \_\_\_\_\_

3. Какой вид транспорта лидирует в грузообороте Украины? \_\_\_\_\_

4. Назовите наибольшие речные порты Украины \_\_\_\_\_

5. Назовите международные аэропорты Украины \_\_\_\_\_

6. На какие виды делятся услуги? \_\_\_\_\_

#### Вопросы для обсуждения:

1. Охарактеризуйте основные виды транспорта Украины и их место в грузообороте и пассажирообороте.
2. Проблемы и перспективы развития транспортного комплекса Украины.
3. Трансъевропейские транспортные коридоры, которые проходят через территорию Украины.
4. Отраслевая структура, основные задания и функции сферы услуг, ее роль в обеспечении потребностей населения.
5. Охарактеризовать отраслевую структуру сферы услуг по регионами Украины.
6. Особенности территориальной организации обслуживания населения в городской и сельской местностях Украины.

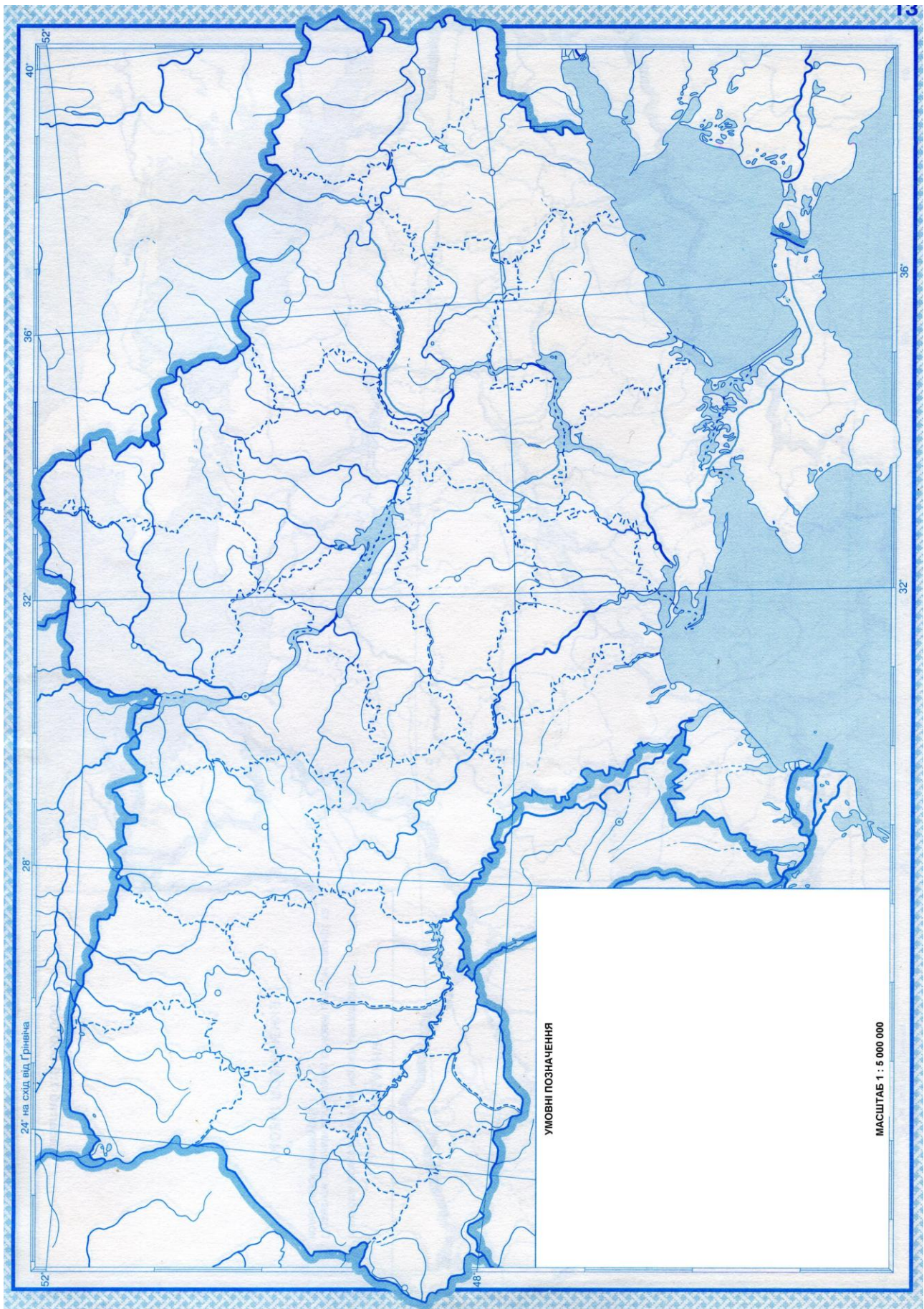
***Рекомендованная литература и электронные ресурсы:***

1. Социально-экономическая география Украины / О.И. Шаблій, М. И. Гонак, Б. И. Заставецкий. – Львов : Свит, 1995. – 640 с. : ил. – На рус. Яз.
2. Социально-экономическая география Украины / Под ред. О. Шаблія [электронный ресурс]. – Львов : Свит, 1998. – 640 с. Режим доступа: <http://bookucheba.com/page/geographiya/ist/ist-9--idz-ax246.html>

***Ход семинарско-практического занятия:***

1. Начертить схему отраслевой структуры транспорта.
2. Начертить схему отраслевой структуры социальной сферы Украины.
3. Используя карты атласа и приложение 11, на контурной карте обозначить основные межгосударственные транспортные магистрали, нефте-, газо- и продуктопроводы, главные морские и речные порты, железнодорожные узлы, аэропорты Украины.







### **Темы модуля 2 для самостоятельной проработки.**

1. История развития отраслей топливно-энергетического комплекса Украины.
2. ЛЭП и энергетическая система Украины. Экспорт и импорт энергоносителей.
3. Альтернативная электроэнергетика в Украине.
4. Газовая проблема в Украине: сущность, пути решения.
5. История развития металлургической промышленности в Украине.
6. История развития машиностроения Украины.
7. История развития химической промышленности в Украине.
8. История развития лесной промышленности в Украине.
9. Особенности современных процессов агропромышленной интеграции.
10. Структура социального комплекса (разные подходы).
11. Разные подходы к определению понятия «услуга».
12. Внешние связи Украины: экономические, политические, научно-технические и другие.

### **Вопросы для подготовки к письменному модульному контролю 2.**

1. Понятие «хозяйство Украины», его экономико-географические особенности и структура.
2. Тенденции становления и развития экономики Украины, ее главные специфические черты.
3. Основные формы общественной организации производства. Факторы размещения производства.
4. Структура национального хозяйства.
5. Особенности структуры промышленности Украины.
6. Топливо-энергетический комплекс (ТЭК). Структура ТЭК. Тенденции развития.
7. Электроэнергетика Украины. Характеристика проблем и перспектив развития.
8. Черная металлургия. Производственная структура отрасли.
9. Экономико-географическая характеристика металлургических баз Украины: Донбасс, Приднепровье, Приазовье.
10. Цветная металлургия. Значение и структура отрасли. Особенности развития и размещения. Характеристика сырьевой базы. Территориальные особенности развития отраслей цветной металлургии.
11. Особенности структуры машиностроения Украины.
12. Химическая промышленность Украины. Значение отрасли и ее основные факторы развития. Особенности структуры. Важнейшие отрасли.
13. Производство строительных материалов. География отраслей строительного комплекса Украины.
14. Лесная и деревообрабатывающая промышленность Украины.
15. Понятие «АПК». Значение АПК. Структура сельского хозяйства Украины.
16. География растениеводства Украины.
17. География животноводства Украины.
18. Пищевая промышленность. Основные отрасли пищевой промышленности Украины.
19. Социальная сфера Украины: территориальная и отраслевая структура.
20. Легкая промышленность Украины, значения, структура, особенности развития и размещения. География отдельных отраслей.
21. Транспортный комплекс Украины. Структура транспорта; отрасли специализации.

### Модуль 3. Экономико-географическое районирование Украины.

#### Семинарское занятие № 1.

#### Тема: Теоретические принципы экономико-географического районирования Украины.

##### **Оценивание: максимум 5 баллов**

**Цель:** рассмотреть особенности разных подходов к общественно-географическому районированию Украины, провести сравнительный анализ имеющихся схем районирования.

**Основные понятия темы:** экономическое районирование, общественно-географическое районирование, экономический район.

##### **Актуализация знаний:**

(Дайте короткие письменные ответы на следующие вопросы)

1. Дайте определение понятий:

Экономическое районирование \_\_\_\_\_

\_\_\_\_\_

Общественно-географическое районирование \_\_\_\_\_

\_\_\_\_\_

Экономический район \_\_\_\_\_

\_\_\_\_\_

2. Что такое территориально-производственный комплекс (ТПК)?

\_\_\_\_\_

\_\_\_\_\_

3. Какая роль ТПК при выделении экономических районов? \_\_\_\_\_

\_\_\_\_\_

\_\_\_\_\_

4. Какие выделяют факторы районообразования? \_\_\_\_\_

\_\_\_\_\_

5. Можно ли выделить основной фактор формирования экономических районов на современном этапе? \_\_\_\_\_

\_\_\_\_\_

\_\_\_\_\_

##### **Вопросы для обсуждения:**

1. Охарактеризуйте факторы экономического районирования.

2. Охарактеризуйте схемы социально-экономического районирования территории Украины (по О. И. Шаблю, М. М. Паламарчуку, Ф. Д. Заставному, Н. Д. Пистуну).

***Рекомендованная литература и электронные ресурсы:***

1. Социально-экономическая география Украины / О.И. Шаблій, М. И. Гонак, Б. И. Заставецкий. – Львов : Свит, 1995. – 640 с. : ил. – На рус. Яз.
2. Социально-экономическая география Украины / Под ред. О. Шаблія [электронный ресурс]. – Львов : Свит, 1998. – 640 с. Режим доступа: <http://bookucheba.com/page/geographiya/ist/ist-9--idz-ax246.html>
3. Экономическое районирование Украины [электронный учебник]. Режим доступа: <http://vizo-lit.narod.ru/lit/index.htm>

***Ход семинарско-практического занятия:***

1. На контурную карту нанесите схемы экономического и общественно-географического районирования Украины (О. И. Шаблію, Ф. Д. Заставному, Н. Д. Пистуну).





### Семинарские занятия № 2-4.

**Тема:** Общая характеристика экономических районов Украины.

**Оценивание:** максимум 5 баллов

**Цель:** определить общий уровень социально-экономического развития районов Украины, их специализацию и факторы формирования структуры промышленного производства.

**Основные понятия темы:** общественно-географический район, экономический район, специализация.

#### **Ход семинарско-практического занятия:**

1. Составить краткую характеристику экономического района по следующим вопросам:

#### **ДОНЕЦКИЙ РАЙОН**

1. Общая характеристика общественно-географического района

Состав \_\_\_\_\_

Площадь \_\_\_\_\_

Количество населения \_\_\_\_\_

С какими общественно географическими районами граничит \_\_\_\_\_

\_\_\_\_\_

\_\_\_\_\_

## 2. ЭГП района

Положительные черты:

---

---

---

---

---

---

---

---

Отрицательные черты:

---

---

---

---

---

---

---

---

## 3. Отрасли специализации района:

---

---

---

---

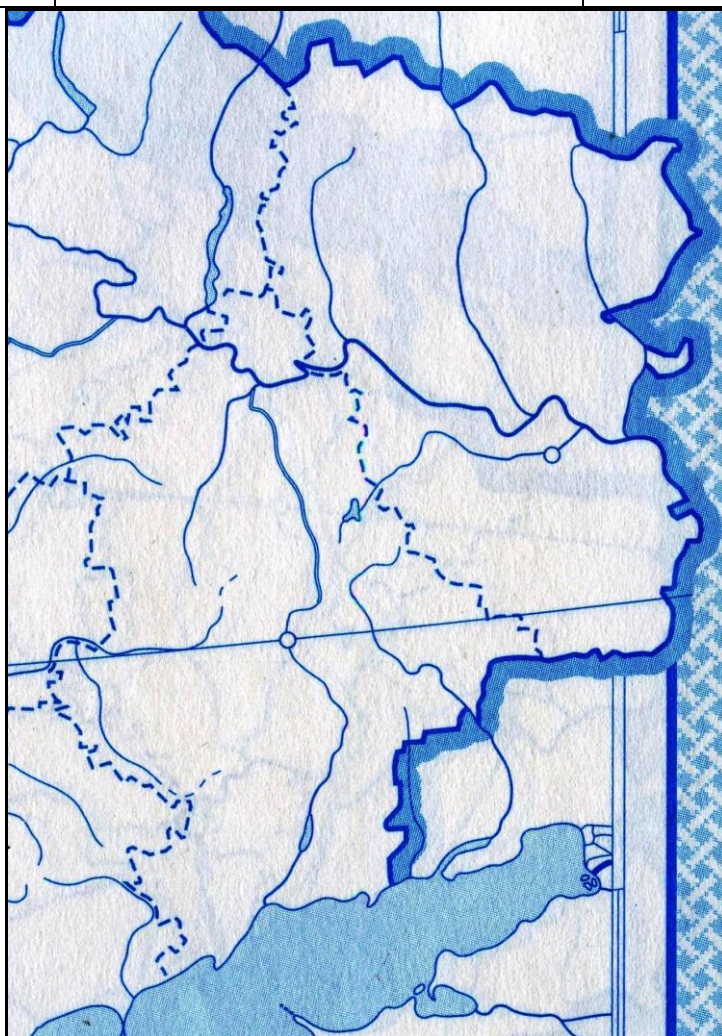
---

## 4. Основные промышленные центры (обозначить на контурной карте)

Промышленный центр	Отрасли промышленности	Административная область
Харцызск	Производство труб	Донецкая
Донецк		
Мариуполь		
Макеевка		
Горловка		
Краматорск		
Славянск		



Константиновка		
Артемовск		
Луганск		
Алчевск		
Северодонецк		
Лисичанск		
Стаханов		
Рубежное		



## ПРИДНЕПРОВСКИЙ РАЙОН

### 1. Общая характеристика общественно-географического района

Состав \_\_\_\_\_

Площадь \_\_\_\_\_

Количество населения \_\_\_\_\_

С какими общественно географическими районами граничит \_\_\_\_\_

### 2. ЭГП района

Положительные черты:

---

---

---

---

---

---

---

---

Отрицательные черты:

---

---

---

---

---

---

---

---

### 3. Отрасли специализации района:

---

---

---

---

---

### 4. Основные промышленные центры (обозначить на контурной карте)

Промышленный центр	Отрасли промышленности	Административная область
Днепропетровск		
Кривой Рог		
Днепродзержинск		



Никополь		
Новомосковск		
Запорожье		
Бердянск		
Мелитополь		



## СЕВЕРО-ВОСТОЧНЫЙ РАЙОН

### 1. Общая характеристика общественно-географического района

Состав \_\_\_\_\_

Площадь \_\_\_\_\_

Количество населения \_\_\_\_\_

С какими общественно географическими районами граничит \_\_\_\_\_

### 2. ЭГП района

Положительные черты:

---

---

---

---

---

---

---

---

Отрицательные черты:

---

---

---

---

---

---

---

---

### 3. Отрасли специализации района:

---

---

---

---

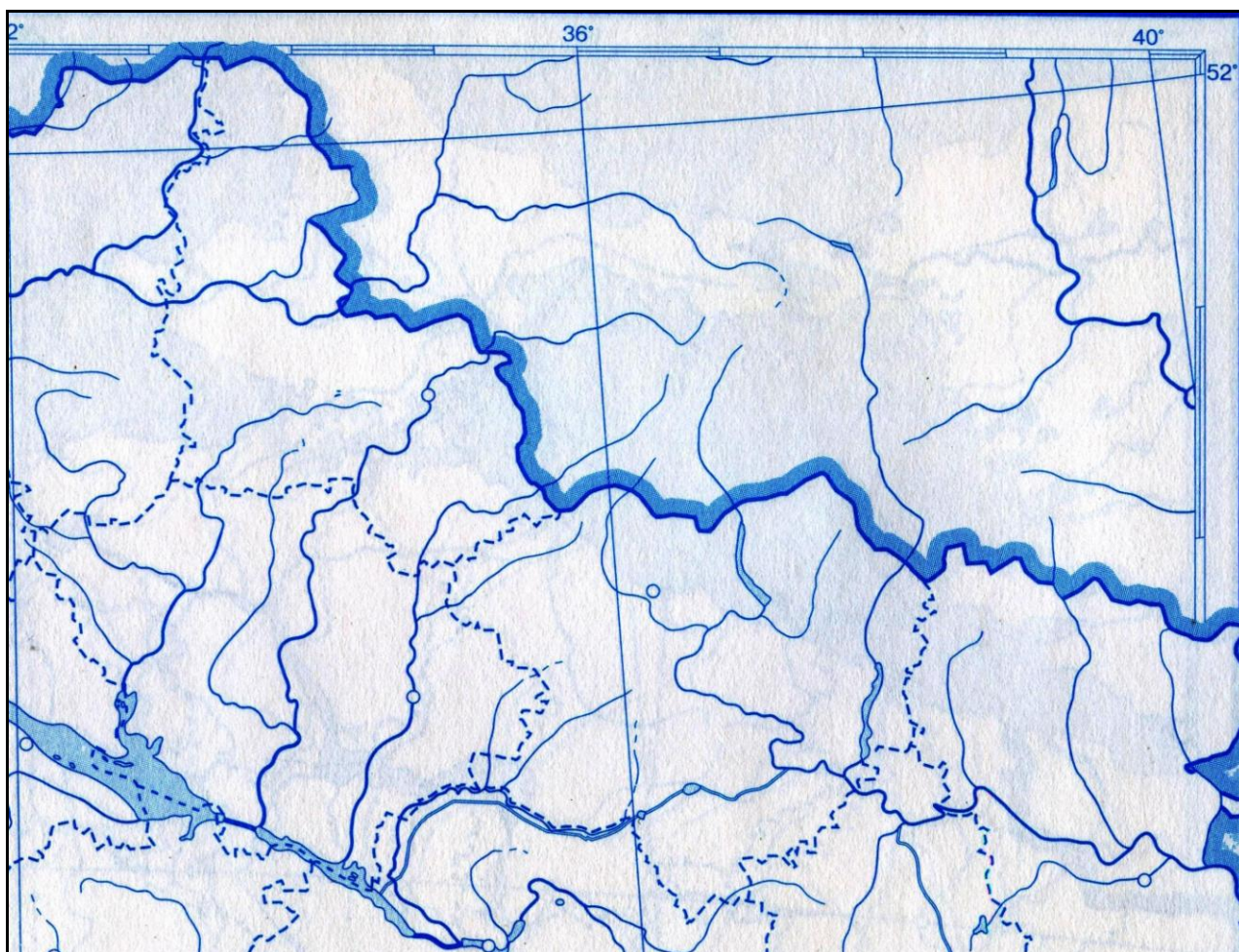
---

### 4. Основные промышленные центры (обозначить на контурной карте)

Промышленный центр	Отрасли промышленности	Административная область
Харьков		
Изюм		
Лозовая		



Купянск		
Сумы		
Шостка		
Конотоп		
Полтава		
Кременчуг		
Лубны		
Миргород		





## СТОЛИЧНЫЙ РАЙОН

### 1. Общая характеристика общественно-географического района

Состав \_\_\_\_\_

Площадь \_\_\_\_\_

Количество населения \_\_\_\_\_

С какими общественно географическими районами граничит \_\_\_\_\_

### 2. ЭГП района

Положительные черты:

---

---

---

---

---

Отрицательные черты:

---

---

---

---

---

### 3. Отрасли специализации района:

---

---

---

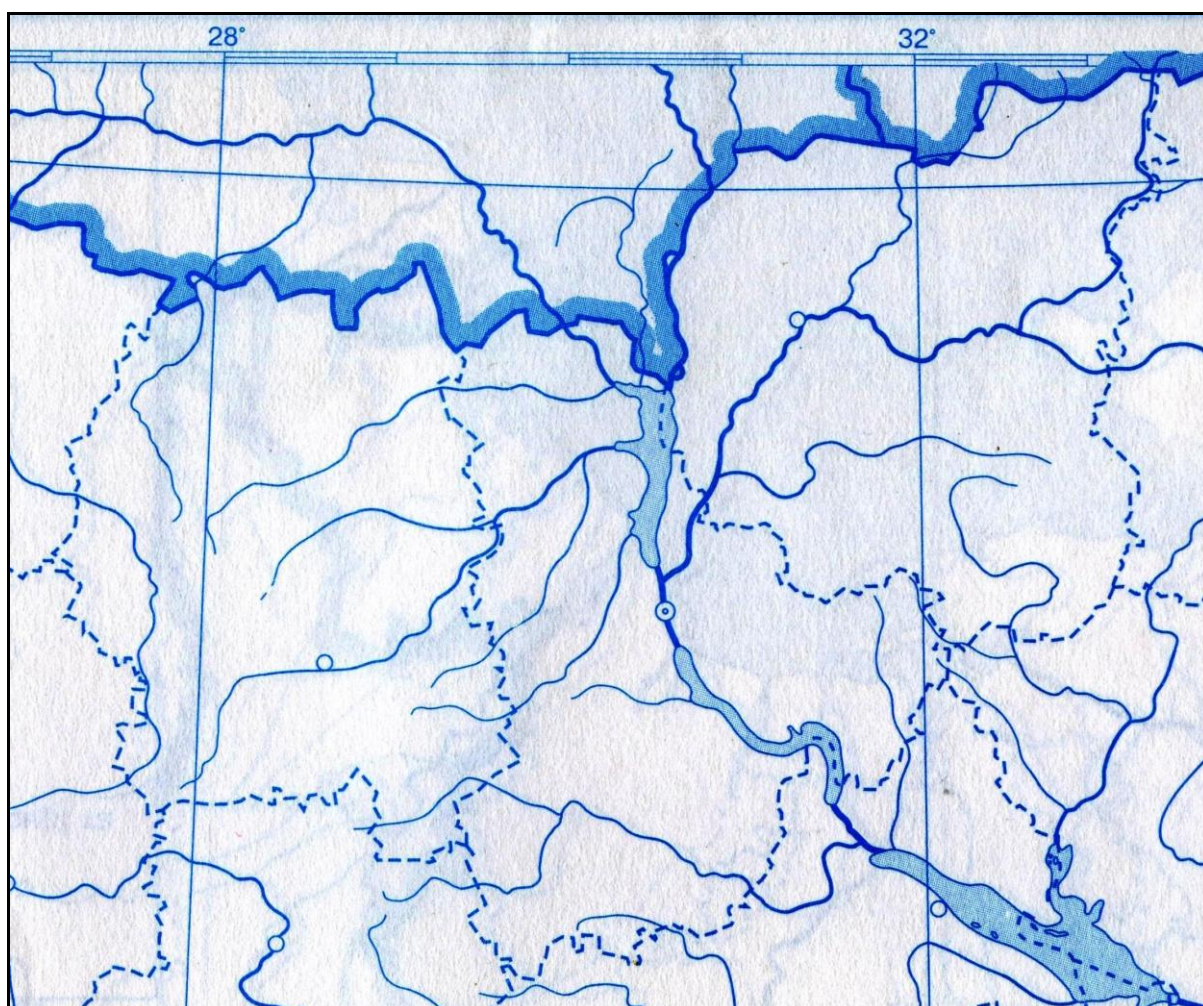
---

---

### 4. Основные промышленные центры (обозначить на контурной карте)

Промышленный центр	Отрасли промышленности	Административная область
Киев		
Белая Церковь		
Фастов		
Бровары		
Обухов		

Житомир		
Бердичев		
Коростень		
Малин		
Чернигов		
Нежин		
Прилуки		
Корюковка		



### **Вопросы для подготовки к письменному модульному контролю 3.**

1. Основы общественно-географического районирования и его значение, основные понятия.
2. Факторы районообразования.
3. Роль и значение территориально-производственных комплексов при выделении экономических районов.
4. Схемы экономического районирования территории Украины в советское время.
5. Признаки района. Общественно-географическое районирование Украины.
6. Основные общественно-географические макрорайоны Украины.
7. Характеристика основных общественно-географических районов (по плану): Столичного, Центрального, Северо-Западного, Карпатского, Подольского, Причерноморского, Приднепровского, Северо-Восточного, Донецкого).

**Индивидуальное учебно-исследовательское задание** (курсовая работа)  
(для студентов кафедры социально-экономической географии и регионоведения)

#### ***Рекомендованные направления исследования:***

1. Экономико-географическая характеристика угольной промышленности Украины.
2. Экономико-географическая характеристика нефтяной промышленности Украины.
3. Экономико-географическая характеристика газовой промышленности Украины.
4. Экономико-географическая характеристика нефтегазовой промышленности Харьковской области.
5. Экономико-географическая характеристика электроэнергетики Украины.
6. Альтернативная электроэнергетика в Украине.
7. Экономико-географическая характеристика черной металлургии Украины.
8. Экономико-географическая характеристика цветной металлургии Украины.
9. Экономико-географическая характеристика машиностроения Украины.
10. Экономико-географическая характеристика машиностроения Харьковской области.
11. Экономико-географическая характеристика химической промышленности Украины.
12. Экономико-географическая характеристика лесопроизводственного комплекса Украины.
13. Экономико-географическая характеристика строительной промышленности Украины.
14. Экономико-географическая характеристика сельского хозяйства Украины.
15. Экономико-географическая характеристика сельского хозяйства Харьковской области.
16. География АПК Украины.
17. География АПК Харьковской области.
18. Экономико-географическая характеристика легкой промышленности Украины.
19. Экономико-географическая характеристика пищевой промышленности Украины.
20. Социальный комплекс Украины.
21. Транспортный комплекс Украины.
22. Электоральная география Украины.
23. География религий Украины.
24. География культуры Украины.
25. География образования и науки Украины.
26. География рынка труда Украины.
27. Географические аспекты бизнеса и предпринимательства Украины.

28. География инноваций Украины.
29. География инфраструктуры Украины.
30. География туризма и рекреации Украины.
31. География сферы обслуживания Украины.
32. Украина на политической карте мира.
33. Роль и место Украины в составе международных организаций.
34. Внешнеэкономические связи Украины.
35. Внешнеэкономические связи Харьковской области.
36. Глобальные проблемы человечества и их проявление на территории Украины.
37. Экономика природопользования Украины.
38. Природно-ресурсный потенциал Украины.
39. Природно-ресурсный потенциал Харьковской области.
40. География населения Украины.
41. География населения Харьковской области.
42. Современная демографическая ситуация в Украине.
43. Украинская диаспора.
44. Этнолингвистическая структура населения Украины.
45. Трудоресурсный потенциал Украины.
46. Общественно-географическая характеристика отдельных экономических районов Украины.
47. Общественно-географическая характеристика отдельных областей Украины.
48. Общественно-географическая характеристика отдельных населенных пунктов Украины.
49. Экономико-географическая характеристика отдельных предприятий Украины.
50. Выдающиеся украинские экономико-географы.
51. История формирования территории Украины.
52. История хозяйственного освоения территории Украины.
53. Роль и место Украины в мировом хозяйстве.

## **ОЦЕНИВАНИЕ РЕЗУЛЬТАТОВ УЧЕБНЫХ ДОСТИЖЕНИЙ.**

### **Оценки по национальной и по европейской шкале**

Оценки	% усвоенного материала
неудовлетворительно FX	1-49
удовлетворительно E	50-59
удовлетворительно D	60-69
хорошо C	70-79
хорошо B	80-89
отлично A	90-100

### **Условия допуска к зачету (6 семестр), экзамену (7 семестр):**

- Выполнение всех практических работ;
- Отработка тем, которые выносятся на самостоятельное изучение;
- Сдача географической номенклатуры;
- Выполнение всех текущих модульных контролей;
- Выполнение индивидуального научно-исследовательского задания (для студентов кафедры социально-экономической географии и регионоведения).

### **Список рекомендованной литературы и электронных ресурсов:**

1. Социально-экономическая география Украины / О.И. Шаблій, М. И. Гонак, Б. И. Заставецкий. – Львов : Свит, 1995. – 640 с. : ил. – На рус. Яз.
2. Социально-экономическая география Украины / Под ред. О. Шаблія [электронный ресурс]. – Львов : Свит, 1998. – 640 с. Режим доступа: <http://bookucheba.com/page/geographiya/ist/ist-9--idz-ax246.html>
3. Экономическое районирование Украины [электронный учебник]. Режим доступа: <http://vizo-lit.narod.ru/lit/index.htm>

## **ПРИЛОЖЕНИЯ**

### **ПРИЛОЖЕНИЕ 1.**

#### **ПЛАН ХАРАКТЕРИСТИКИ ЕГП СТРАНЫ (РЕГИОНА)**

1. Положение по отношению к соседним странам, уровень их экономического развития.
2. Положение по отношению к морям и океанам.
3. Положение по отношению к главным сухопутным и морским транспортным магистралям.
4. Положение по отношению к главным топливно-сырьевым базам, промышленным и сельскохозяйственным районам.
5. Положение по отношению к главным районам сбыта продукции.
6. Изменение ЕГП во времени.
7. Общий вывод о влиянии ЕГП на развитие и размещение хозяйства страны.

#### **ПЛАН ХАРАКТЕРИСТИКИ ПОЛИТИКО-ГЕОГРАФИЧЕСКОГО ПОЛОЖЕНИЯ (ПГП) СТРАНЫ**

1. Политическая и экономическая оценка государственных границ:
  - а) уровень экономического развития соседних стран;
  - б) принадлежность страны и соседних стран к экономическим и политическим блокам;
  - в) стратегическая оценка государственной границы.
2. Отношение к транспортным магистралям, рынкам сырья и сбыта продукции:
  - а) возможность использования морского и речного транспорта;
  - б) торговые отношения с соседними странами;
  - в) обеспеченность страны сырьем.
3. Положение к «горячим точкам» планеты:
  - а) прямое или косвенное отношение страны к международным конфликтам, наличие «горячих точек» в пограничных регионах;
  - б) военно-стратегический потенциал, наличие военных баз за рубежом;
  - в) участие страны в международной разрядке и разоружении;
4. Общая оценка политико-географического положения страны.



## **ПРИЛОЖЕНИЕ 2.**

### **Основные бассейны и месторождения минеральных ресурсов Украины.**

<b>Название</b>
Донецкий каменноугольный бассейн
Львовско-Волынский каменноугольный бассейн
Днепровский бурогольный бассейн
Бовтишкое месторождение горючих сланцев
Полесское месторождение торфа
Бугруватовское месторождение нефти
Долинское месторождение нефти
Восточносаратское месторождение нефти
Шебелинское месторождение газа
Джанкойское месторождение газа
Косовское месторождение газа
Криворожский железорудный бассейн
Керченский железорудный бассейн
Кременчугский железорудный район
Белозерский железорудный район
Никопольский марганцеворудный бассейн
Капитановское месторождение никелевых руд
Высокопольское месторождение алюминиевых руд
Иршанское месторождение титановых руд
Никитовское месторождение ртутных руд
Майское месторождение золота
Новокозантиновское месторождение урановых руд
Рафаливское месторождение медных руд
Заваливское месторождение графита
Изюмское месторождение фосфоритов
Роздольское месторождение серы
Яворовское месторождение серы
Калуш-Голыинское месторождение калийной соли
Стебниковское месторождение калийной соли
Артемовское месторождение каменной соли
Славянское месторождение каменной соли
Клесовское месторождение янтаря
Белгород-Днестровское месторождение мрамора
Волыинское месторождение топазов
Моршинское месторождение минеральных вод
Трускавецкое месторождение минеральных вод
Миргородское месторождение минеральных вод

## **ПРИЛОЖЕНИЕ 3.**

### **ГОРОДА УКРАИНЫ**

#### **Винницкая область:**

1. Винница
2. Жмеринка
3. Ладыжин

#### **Волынская область:**

1. Луцк
2. Нововолыинск
3. Ковель

**Днепропетровская область**

1. Кривой Рог
2. Никополь
3. Павлоград
4. Днепропетровск
5. Днепродзержинск

**Житомирская область:**

1. Житомир
2. Бердичев

**Запорожская область:**

1. Запорожье
2. Мелитополь
3. Бердянск

**Киевская область:**

1. Киев
2. Борисполь
3. Белая Церковь

**Луганская область:**

1. Луганск
2. Алчевск
3. Лисичанск
4. Северодонецк

**Николаевская область:**

1. Николаев
2. Первомайск
3. Южноукраинск
4. Вознесенск

**Полтавская область:**

1. Полтава
2. Миргород
3. Кременчуг

**Сумская область:**

1. Сумы
2. Шостка

**Донецкая область:**

1. Донецк
2. Мариуполь
3. Краматорск
4. Славянск
5. Макеевка
6. Горловка

**Закарпатская область:**

1. Ужгород
2. Мукачево

**Ивано-Франковская область:**

1. Ивано-Франковск
2. Коломыя
3. Калуш

**Кировоградская область:**

1. Кировоград
2. Александрия
3. Знаменка

**Львовская область:**

1. Львов
2. Трускавец
3. Дрогобыч
4. Стрый

**Одесская область:**

1. Одесса
2. Белгород-Днестровский
3. Измаил
4. Ильичевск

**Ровенская область:**

1. Ровно
2. Дубно
3. Кузнецовск

**Тернопольская область:**

1. Тернополь
2. Кременец

3. Конотоп

**Харьковская область:**

1. Харьков
2. Лозовая
3. Изюм
4. Купянск
5. Чугуев

**Хмельницкая область:**

1. Хмельницкий
2. Каменец-Подольский
3. Шепетовка

**Черновицкая область:**

1. Черновцы
2. Новоднестровск

**Херсонская область**

1. Херсон
2. Каховка
3. Новая Каховка

**Черкасская область:**

1. Черкасы
2. Смела
3. Умань

**Черниговская область:**

1. Чернигов
2. Нежин

**АР Крым:**

1. Симферополь
2. Севастополь
3. Керчь
4. Феодосия
5. Евпатория
6. Ялта

**ПРИЛОЖЕНИЕ 4.**

***Типовой план характеристики отрасли промышленности***

1. Понятие отрасли и уровень ее развития.
2. Место и значение отрасли в экономике страны.
3. Факторы развития отрасли, сырьевые ресурсы, их география и характеристика.
4. Характеристика отраслевой структуры (структура, отрасли, подотрасли, типы предприятий)
5. Характеристика территориальной структуры отрасли (принципы и факторы размещения, характеристика отдельных районов, узлов).
6. Проблемы и перспективы развития отрасли.

**ПРИЛОЖЕНИЕ 5.**

**Нефтепереработка:** Кременчуг, Лисичанск, Херсон, Надворная, Дрогобыч, Борислав, Львов, Бердянск.

**Электроэнергетика:**

**Тепловые электростанции:** ГРЭС – Запорожская (3,6 млн.кВт, г. Энергодар), Углегорская (3,6 млн.кВт, Донецкая область), Криворожская (3,0 млн. кВт), Змиевская (2,4 млн.кВт, Харьковская область), Бурштынская (2,4 млн.кВт, Ивано-Франковская область), Луганская (2,0 млн.кВт, г. Счастье Луганская обл.), Старобешевская (2,0 млн.кВт, Донецкая область), Славянская (1,8 млн.кВт, Донецкая область), Ладыжинская (1,8 млн.кВт, Винницкая область), Трипольская (1,6 млн.кВт, г. Украинка, Киевская область), Кураховская (1,46 млн.кВт, Донецкая

область), Добротворская (Львовская область), Зуевская (Донецкая область), Днепродзержинская (Днепропетровская область);

ТЭЦ – Киевская ТЭЦ-5 (700 тыс. Квт), Киевская ТЭЦ-6, Харьковская ТЭЦ-5.

**Гидроэлектростанции:** Днепровский каскад – Киевская ГЭС (в г. Вышгород), Каневская ГЭС, Кременчугская ГЭС (в г. Светловодск), Днепродзержинская ГЭС, Днепротэс (в г. Запорожье), Каховская ГЭС, Теремле-Рицкая ГЭС (Закарпатская область), Киевская ГАЭС (первая в бывшем СССР), Днестровская ГЭС-ГАЭС.

**Атомные электростанции:** Южноукраинская АЭС (г. Южноукраинск), Запорожская АЭС (г. Энергодар), Ровенская АЭС (г. Кузнецовск), Хмельницкая АЭС (в г. Нетишин).

**Ветровые электростанции:** Донузлавская ВЭС (АРК), Асканийская ВЭС (Херсонская обл.), Новоазовская ВЭС (Донецкая обл.), Сходницкая ВЭС (Львовская обл.), Ботиевская ВЭС (Запорожская обл.).

## **ПРИЛОЖЕНИЕ 6.**

### **Черная металлургия**

**Горно-обогатительные комбинаты** (производство конгломератов и окатышей): Центральный, Южный, Северный и Николаевский (все четыре в Кривом Роге), Полтавский (в Комсомольске), Ингулецкий (Днепропетровская область), Камыш-Бурунский (АРК).

**Центры выплавки черных металлов:** Кривой Рог (металлургический комбинат), Днепропетровск (металлургический завод), Макеевка (металлургический комбинат), Мариуполь (металлургический комбинат «Азовсталь»), Запорожье (металлургический комбинат «Запорожсталь»), Днепровский металлургический комбинат (Запорожье), Енакиев (металлургический завод), Алчевск (металлургический комбинат), Днепродзержинск, Донецк, Одесса, Бровары.

**Электроферросплавное производство:** Запорожье, Никополь, Стаханов.

**Производство труб:** Харцызск, Луганск, Мариуполь, Никополь, Новомосковск, Днепропетровск.

**Вторичная обработка черных металлов:** Днепропетровск, Константиновка, Луганск.

**Коксохимия:** Авдеевка, Кривой Рог, Мариуполь, Макеевка, Днепродзержинск, Донецк, Горловка, Енакиев, Стаханов, Краматорск, Запорожье.

**Производство огнеупоров:** Часов Яр, Горловка, Красногоровка (Донецкая область), Христофоровка (Днепропетровская область), Запорожье.

### **Цветная металлургия.**

**Алюминиевая промышленность:** Николаевский глиноземный завод, Запорожский алюминиевый завод, Свердловский (Луганской обл.) завод алюминиевых сплавов, Броварской завод алюминиевых строительных конструкций.

**Цинковая промышленность:** Константиновка (завод «Укрцинк», Донецкая область).

**Магниева промышленность:** Калуш, Запорожье.

**Титановая промышленность:** Запорожье, Иршанский ГОК (Житомирская область), Самотканский ГОК (Днепропетровская обл.), Крымский завод двуокиси титана (г. Красноперекопск в Крыму).

**Выплавка ртути** (живого серебра): Никитовский ртутный комбинат (г. Горловка, Донецкая область).

**Никелевая и ферроникелевая промышленность:** Побужское (Кировоградская область, никелевый завод).

## **ПРИЛОЖЕНИЕ 7.**

### **Машиностроительный комплекс Украины:**

**Тракторное машиностроение:** Харьков (трактора, тракторные шасси), Днепропетровск, Киев (завод тракторных деталей), Кировоград, Мелитополь и Винница (заводы тракторных гидроагрегатов), Чугуев (завод топливной аппаратуры).

**Сельскохозяйственное машиностроение:** Днепропетровск и Тернополь (свеклоуборочные комбайны), Херсон (зерно- и кукурузоуборочные комбайны), Александрия (зерноуборочные комбайны), Одесса, Киев, Бердянск, Славянск (почвообрабатывающие машины), Бердянск (жатки), Львов (химсельхозмашины), Кировоград (сеялки).

**Машиностроение для животноводства и кормопроизводства:** Нежин (завод «Нежинсельхозмаш»), Коломыя (завод «Коломыясельмаш»), Умань (производственное объединение «Уманьферммаш»), Бердянск, Белая Церковь, Ковель.

### **Приборостроение.**

Приборы для контроля и регуляции технологических процессов: Ивано-Франковск (приборостроительный завод), Харьков (завод контрольно-измерительных приборов), Киев, Луцк.

**Электроизмерительные приборы:** Киев (производственное объединение «Точэлектроприбор»), Житомир (завод «Электроизмеритель»), Львов (завод «Львовприбор»), Северодонецк.

**Радиоизмерительные приборы:** Львов, Ужгород, Киев. Приборы для механизации и автоматизации: Кировоград, Умань, Харьков.

**Вычислительная техника:** Киев (производственное объединение «Электронмаш»), Северодонецк (научно-производственное объединение «Импульс»), Винница, Черновцы, Одесса.

**Оптические и оптико-механические приборы и аппаратура:** Сумы (производственное объединение «Электрон» - электронно-оптические приборы), Харьков, Одесса, Изюм.

### **Электротехническая промышленность.**

**Производство трансформаторов:** Запорожье (силовые трансформаторы), Хмельницкий (трансформаторы общего назначения).

**Производство генераторов:** Харьков (завод «Электротяжмаш» - генераторы для паровых и гидравлических турбин).

**Производство электромоторов:** Полтава (завод «Электромотор»).

**Производство бытовой электротехники:** Тернополь (объединение «Ватра»).

**Производство кабеля:** Харьков, Одесса, Донецк, Киев, Каменец-Подольский, Бердянск.

### **Транспортное машиностроение.**

**Автомобилестроение:** Кременчуг (большегрузные автомобили КРАЗ), Запорожье (легковые автомобили), Львов (автобусы и автопогрузчики), Черкассы, Луцк и Борисполь (автобусы «Богдан», «Эталон»).

**Автосборка:** Луганск, Симферополь, Ужгород.

**Производство троллейбусов:** Киев, Днепропетровск, Львов, Чернигов.

**Производство карданных валов:** Херсон.

**Производство мотоциклов:** Киев (МТ-10 «Днепр» и «Днепр-72»).

**Производство мопедов:** Львов («Верховина»).

**Производство велосипедов:** Харьков, Чернигов.

**Судостроение:** Николаев, Херсон, Киев, Керчь.

**Локомотивостроение:** Луганск (производственное объединение «Октябрьской революции» - тепловозостроение, производство трамваев, дизель- и



электropоездов), Харьков (завод транспортного машиностроения), Днепропетровск (производство электровозов).

*Вагоностроение:* Днепродзержинск, Кременчуг, Стаханов, Мариуполь.

*Моторостроение:* Харьков (завод «Серп и Молот»).

*Самолетостроение:* Киев (самолеты КБ им. Антонова – «Антей», «Руслан», «Мечта»), Харьков (самолеты КБ им. Туполева).

*Ракетно-космическая промышленность:* Днепропетровск (КБ «Южное», НПО «Южный машиностроительный завод», стратегические ракеты СС-18 и многочисленные спутники), Харьков (завод «Хартрон»).

### ***Станкостроительная промышленность.***

*Производство станков:* Харьков (завод агрегатных станков и станкостроительный завод), Киев (завод станков-автоматов), Краматорск (завод тяжелого станкостроения), Павлоград (завод литейных машин), Ивано-Франковск, Днепропетровск, Одесса, Бердичев, Черкассы (станкостроительные заводы).

*Производство кузнечнопрессового оборудования:* Днепропетровск (завод больших прессов), Одесса, Хмельницкий.

### ***Производство оборудования для коммунального хозяйства:***

Прилуки, Мелитополь, Киев.

### ***Производство оборудования для разных отраслей промышленности.***

*Для химической промышленности:* Бердичев (завод «Прогресс» — многоярусные фильтры), Сумы (технологические линии для производства слабой азотной кислоты), Снежное (Донецкая обл., завод химического машиностроения), Полтава (завод эмалированного химического оборудования), Львов.

*Горно-шахтное и горнорудное машиностроение:* Дружковка, Донецк, Харьков, Горловка, Конотоп, Ясиноватая (Донецкая обл.).

*Металлургическое машиностроение:* Краматорск (Новокраматорский и Старокраматорский машиностроительные заводы выпускают прокатные станы), Мариуполь (производственное объединение «Мариупольтяжмаш» выпускает конверторы), Днепропетровск (завод металлургического оборудования), Лутугино (Луганская обл.), Славянск.

*Для пищевой промышленности:* Карловка (Полтавская обл.), Одесса, Смела (Черкасская обл.), Киев.

*Для легкой промышленности:* Черновцы, Харьков, Киев, Васильков, Донецк, Днепропетровск.

*Энергетическое машиностроение:* Харьков (производственное объединение «Харьковский турбинный завод» выпускает паровые турбины для АЭС).

*Полиграфическое машиностроение:* Одесса (завод полиграфических машин).

## **ПРИЛОЖЕНИЕ 8.**

### ***Горно-химическая промышленность.***

*Добыча серы:* месторождения — Немировское, Язовское, Роздольское (Львовская обл.); Роздольский и Яворовский горно-химические комбинаты.

*Добыча калийной соли:* Калуш-Голыньское, Стебниковское.

*Добыча кухонной соли:* Славянское, Артемовское (оба — Донецкая обл.), Солотвинское (Закарпатская обл.).

*Добыча фосфоритов:* Изюмское (Харьковская обл.), Кролевецкое (Черниговская обл.).

*Карбонатное сырье:* мел — Райгородское (Донецкая обл.), Лисичанское (Луганская обл.);

*Графит:* Завалевское (Кировоградская обл.).

### ***Основная химия.***

*Производство азотных удобрений* — на базе коксохимии: Горловка (азотно-туковый завод), Днепродзержинск (азотно-туковый завод); на базе природного газа: Северодонецк (производственное объединение «Азот» выпускает гранулированную аммиачную селитру), Черкассы, Ровно.

*Производство фосфатных удобрений*: Одесса (завод суперфосфата), Винница (завод суперфосфата, химический завод, где есть цех грануляции суперфосфата), Сумы (производственное объединение «Химпром»), Константиновка (цех суперфосфата).

*Производство калийных удобрений*: Калуш, Стебник.

*Производство серной кислоты*: Сумы, Винница, Одесса, Константиновка.

*Производство азотной кислоты*: Донецк (завод синтетической азотной кислоты).

*Производство соды*: Красноперекопск (ЗАО «Крымский содовый завод»); в Славянске (производственное объединение «Химпром») и Лисичанске (содовый завод) эти два предприятия по производству соды не работают.

*Производство брома*: Саки (бромный завод), Красноперекопск (бромный завод).

*Промышленность органического синтеза* (химия органического синтеза):

Северодонецк, Лисичанск, Горловка, Днепродзержинск, Запорожье, Бердянск, Николаев, Ивано-Франковск.

***Производство полимерных материалов.***

*Производство пластмасс и синтетических смол*: Донецк, Запорожье, Луцк, Черкассы (производственное объединение «Азот» производит ионообменные смолы), Северодонецк.

*Производство пластмасс*: Днепропетровск, Прилуки, Харьков.

*Производство химических волокон и нитей*: Киев (производственное объединение «Химволокно» выпускает вискозное и капроновое волокно), Черкассы, Чернигов, Житомир, Сокаль.

*Производство капролактама, полиэтилена, полихлорвиниловых смол, полистирола*: Горловка (производственное объединение «Стирол» выпускает полистирол), Калуш (производственное объединение «Хлорвинил» выпускает полихлорвиниловые смолы), Северодонецк (производственное объединение «Азот» выпускает капролактамы, полиэтилен), Днепродзержинск (производственное объединение «Азот» выпускает полистирол, полихлорвинил), Черкассы.

***Переработка полимерных материалов.***

*Производство шин*: Днепропетровск (производственное объединение «Днепрошина»), Белая Церковь (производственное объединение «Россава»).

*Изделия из пластмассы*: Днепропетровск, Прилуки, Харьков.

*Переработка пластмасс*: Симферополь, Бровары, Киев, Луцк.

*Лакокрасочная промышленность*: Днепропетровск, Мариуполь, Донецк, Харьков, Кривой Рог, Киев, Львов, Борислав, Одесса, Рубежное (Луганская обл., анилиновые красители).

*Химико-фотографическая промышленность*: Шостка (выпускало кино-, фотоматериалы и магнитную пленку для всего СССР, теперь прекратило свое существование).

*Бытовая химия*: Хмельницкий, Ровно, Конотоп (Сумская обл.), Ужгород, Симферополь, Могилев-Подольский, Луцк, Черновцы.

## **ПРИЛОЖЕНИЕ 9.**

### **Лесопроизводственный комплекс (ЛПК)**

#### **Лесозаготовка:**

*Лесопильная промышленность:* в Карпатах – Черновцы, Берегомет (Черновицкая обл.), Выгода, Надворная (Ивано-Франковская обл.), Сколе, Стрый (Львовская обл.), Рахов, Свалява (Закарпатская обл.); в Полесье – Киверцы, Костополь, Сарны, Ковель.

#### **Механическая обработка древесины:**

*Фанерная промышленность:* сосредоточена преимущественно в Западном регионе Украины – Львов, Костополь (Ровенская обл.), Черновцы, Киев.

*Производство древесно-стружечных плит (ДСП)* сконцентрировано в таких центрах, как Костополь, Свалява, Киев и другие.

*Производство спичек:* пгт. Березное (Ровенская обл.).

*Мебельная промышленность:* наибольшие предприятия расположены в Киеве, Харькове, Львове, Мукачево, Одессе, Луганске, Донецке.

#### **Химическая переработка древесины:**

*Предприятия целлюлозно-бумажной промышленности есть* в Киеве (картонно-бумажный комбинат), Рахове (картонная фабрика), Херсоне (целлюлозный завод), Измаиле (целлюлозно-картонный завод), Корюковке Черниговской обл. (фабрика технических бумаг), Малине Житомирской обл. (бумажная фабрика), Понинке (Хмельницкая обл.), Рубежном (картонно-тарный комбинат, Луганская обл.).

Лесохимический подкомплекс включает в себя гидролизную, дубильно-экстрактную промышленность, гидроэнергетическое (сухая перегонка древесины), канифольно-терпентинное, хвойно-эфирное и дегте-курильное производство.

*Основными центрами лесохимии является* Киев, Коростень (Житомирской обл.), Славута (Хмельницкой обл.), Свалява, Перечин (Закарпатской обл.), Выгода (Ивано-Франковской области).

## **ПРИЛОЖЕНИЕ 10.**

### **Типовой план характеристики АПК:**

1. Факторы формирования и развития агропромышленного комплекса: природные (рельеф, климат, почвы, водные ресурсы, лесные ресурсы), социально-экономические (ЭГП, трудовые ресурсы, уровень интеграции, экономическая эффективность)

2. Территориально-отраслевая структура сельского хозяйства:

2.1. Растениеводство (значение отрасли, уровень развития; факторы, которые влияют на производительность отрасли, основные культуры, основные отрасли (овощеводство, картофелеводство, садоводство и другие), основные с/г предприятия)

2.2. Животноводство (значение отрасли, уровень развития; факторы, которые влияют на производительность отрасли; основные породы, основные отрасли (скотоводство, свиноводство, птицеводство, овцеводство, пчеловодство и другие), основные с/г предприятия)

2.3. Виды и типы сельскохозяйственных предприятий

3. Анализ территориально-отраслевой структуры пищевой промышленности:

3.1. Перерабатывающее звено.

3.2. Производственное звено (сахарная, мясная, молочная, масло-жировая, плодоовощная, мукомольная, крупяная, крахмалопаточная, спиртовая, виноградарско-винодельческая отрасли).

4. Анализ обслуживающих отраслей и производства (частично легкая, с/х машино- и тракторостроение, научное обслуживание АПК, производство минеральных удобрений)
5. Проблемы и перспективы развития АПК.

## **ПРИЛОЖЕНИЕ 11.**

### **Транспортный комплекс**

#### ***Основные железнодорожные магистрали:***

- Москва-Харьков-Симферополь
- Донецк-Купянск-Москва
- Донецк-Харьков-Курск-Москва
- Одесса-Киев-Москва
- Москва-Курск-Харьков-Ростов-на-Дону
- Киев-Ковель-Хелм
- Москва-Конотоп-Киев-Львов-Чоп-Западная Европа
- Львов-Перемышль
- Одесса-Раздельная-Тирасполь-Кишинев
- Кривой Рог-Днепропетровск-Дебальцево
- Киев-Днепропетровск-Донецк
- Харьков-Днепропетровск-Херсон

#### ***Крупные железнодорожные узлы:***

Киев, Харьков, Лозовая, Фастов, Ясиноватая, Волноваха, Дебальцево, Жмеринка, Ковель, Шепетовка, Синельникове, Знаменка, Днепропетровск, Запорожье, Полтава, Бахмач, Конотоп, Джанкой, Мелитополь, Коростень, Козятин, Львов, Стрый, Ворожба, им. Тараса Шевченко (г. Смела, Черкасская обл.), Сарны, Здолбунов, Синельниково, Иловайск.

**Главные сортировочные станции:** Основа (в Харькове), Нижнеднепровск-Узел (в Днепропетровске), Дарница (в Киеве), Ясиноватая (недалеко от Донецка).

#### ***Главные автомобильные магистрали межгосударственного значения:***

- Москва-Киев-Львов-Ужгород-Западная Европа
- Москва-Харьков-Симферополь-Севастополь
- Киев-Харьков-Ростов-на-Дону
- Одесса-Киев-Санкт-Петербург
- Одесса-Николаев-Херсон-Мелитополь-Мариуполь-Ростов-на-Дону
- Киев-Ковель-Люблин
- Краков-Львов-Сарны-Барановичи
- Брест-Ковель-Луцк-Тернополь-Черновцы-Бухарест
- Львов-Люблин-Варшава
- Одесса-Тирасполь-Кишинев
- Харьков-Полтава-Кременчуг-Кировоград-Кишинев

### ***Трубопроводный транспорт***

#### ***Газопроводы (транзитные):***

- Союз
- Братство (Долина-Словакия-Чехия)
- Уренгой-Помары-Ужгород-Западная Европа
- Дашава-Киев-Москва
- Дашава-Минск-Вильнюс-Рига
- Шебелинка-Полтава-Москва
- Шебелинка-Днепропетровск-Кривой Рог-Кишинев

#### ***Нефтепроводы (транзитные):***

- Дружба

- Самара-Лисичанск-Кременчуг-Херсон (с ответвлением на Одессу)
- Баку-Супса-Одесса-Броды-Гданськ
- Грозный-луганск-лисичанск

*Аммиакопровод:* Тольятти-Горловка-Одесса

*Этиленопровод:* Калуш-Тисауйварош

### **Водный транспорт**

*Черноморские порты:* Одесса, Ильичевск, Южный, Николаев, Херсон, Севастополь, Ялта, Феодосия, Евпатория, Очаков, Скадовск, Белгород-Днестровский.

*Азовские порты:* Мариуполь, Бердянск, Керчь, Геническ.

*Дунайские порты:* Рени, Измаил, Килия, Вилково, Усть-Дунайск.

*Паромные переправы:*

- Ильичевск-Варна (Болгария)
- Одесса- Батуми-Поти (Грузия)
- Одесса-Хайфа (Израиль)
- Керчь-Тамань (Россия)
- Евпатория-Трабзон (Турция)
- Ильичевск-Стамбул (Турция)

*Речные порты:*

*На Днепре:* Киев, Канев, Черкассы, Кременчуг, Днепродзержинск, Днепропетровск, Запорожье, Никополь, Новая Каховка, Херсон.

*На Десне:* Чернигов.

*На Южном Буге:* Николаев.

*На Днестре:* Белгород-Днестровский.



**ДЛЯ ЗАМЕТОК**